
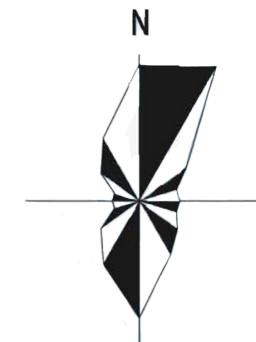


0 30 60 120 米


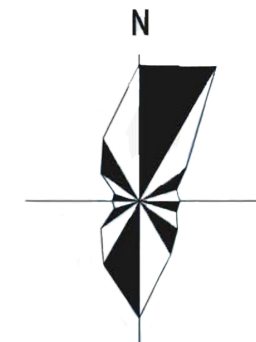
图例

- |                   |           |
|-------------------|-----------|
| --- 县(市、区)界       | 医疗卫生用地    |
| - · - · - 乡、镇、街道界 | 社会福利用地    |
| - · - · - 行政村界    | 商业服务业用地   |
| □ 周转地块            | 工业用地      |
| ■ 耕地              | 采矿用地      |
| ■ 园地              | 仓储用地      |
| ■ 林地              | 储备库用地     |
| ■ 草地              | 交通运输用地    |
| ■ 湿地              | 公路用地      |
| ■ 农业设施建设用地        | 城镇道路用地    |
| ■ 城镇住宅用地          | 公用设施用地    |
| ■ 农村宅基地           | 绿地与开敞空间用地 |
| ■ 公共管理与公共服务用地     | 公园绿地      |
| ■ 机关团体用地          | 防护绿地      |
| ■ 科研用地            | 广场用地      |
| ■ 文化用地            | 特殊用地      |
| ■ 教育用地            | 留白用地      |
| ■ 体育用地            | 陆地水域      |
|                   | 其他土地      |



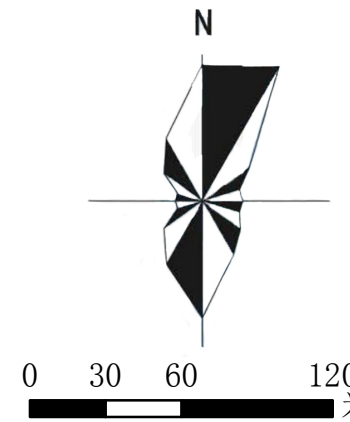
图例

- |                 |           |
|-----------------|-----------|
| --- 县(市、区)界     | 医疗卫生用地    |
| - · - · 乡、镇、街道界 | 社会福利用地    |
| - · - · 行政村界    | 商业服务业用地   |
| □ 周转地块          | 工业用地      |
| ■ 耕地            | 采矿用地      |
| ■ 园地            | 仓储用地      |
| ■ 林地            | 储备库用地     |
| ■ 草地            | 交通运输用地    |
| ■ 湿地            | 公路用地      |
| ■ 农业设施建设用地      | 城镇道路用地    |
| ■ 城镇住宅用地        | 公用设施用地    |
| ■ 农村宅基地         | 绿地与开敞空间用地 |
| ■ 公共管理与公共服务用地   | 公园绿地      |
| ■ 机关团体用地        | 防护绿地      |
| ■ 科研用地          | 广场用地      |
| ■ 文化用地          | 特殊用地      |
| ■ 教育用地          | 留白用地      |
| ■ 体育用地          | 陆地水域      |
|                 | 其他土地      |



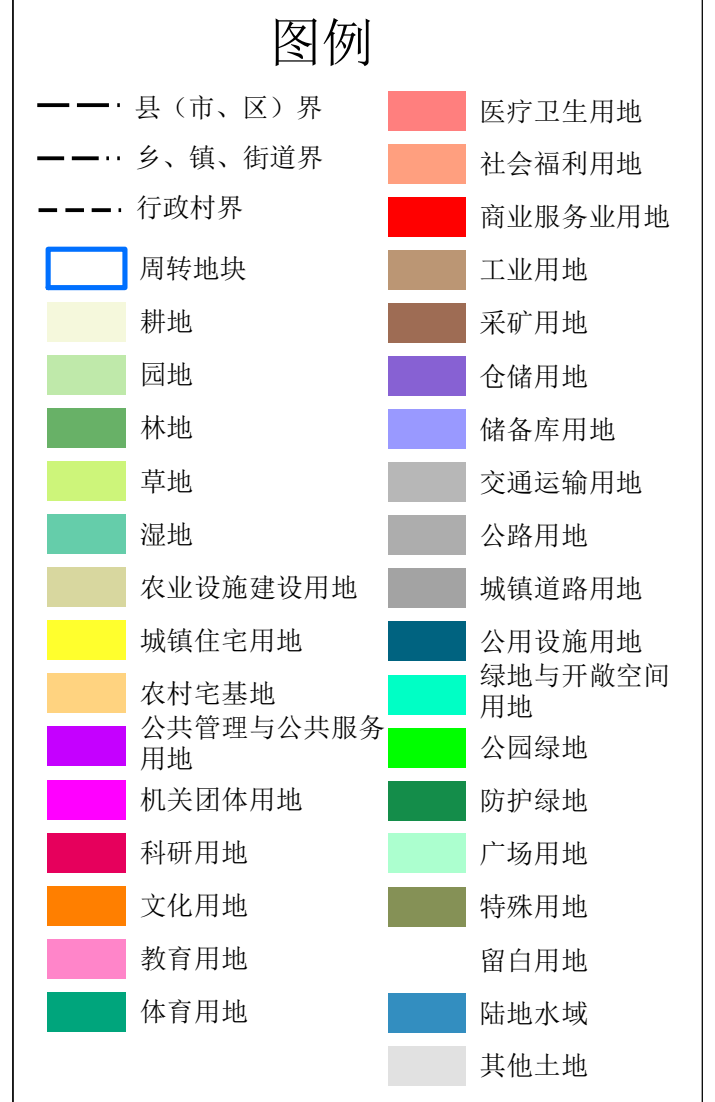
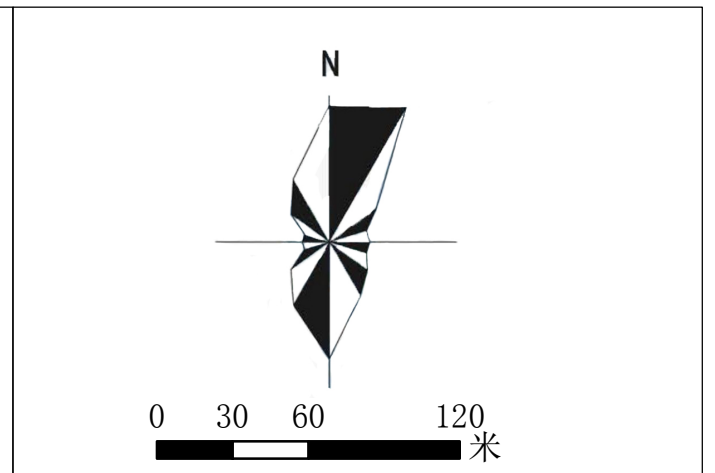
### 图例

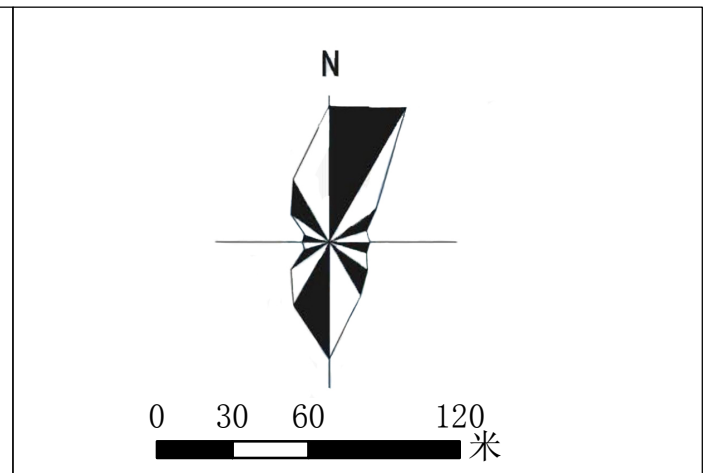
- |               |           |
|---------------|-----------|
| --- 县(市、区)界   | 医疗卫生用地    |
| - - - 乡、镇、街道界 | 社会福利用地    |
| - · - 行政村界    | 商业服务业用地   |
| □ 周转地块        | 工业用地      |
| ■ 耕地          | 采矿用地      |
| ■ 园地          | 仓储用地      |
| ■ 林地          | 储备库用地     |
| ■ 草地          | 交通运输用地    |
| ■ 湿地          | 公路用地      |
| ■ 农业设施建设用地    | 城镇道路用地    |
| ■ 城镇住宅用地      | 公用设施用地    |
| ■ 农村宅基地       | 绿地与开敞空间用地 |
| ■ 公共管理与公共服务用地 | 公园绿地      |
| ■ 机关团体用地      | 防护绿地      |
| ■ 科研用地        | 广场用地      |
| ■ 文化用地        | 特殊用地      |
| ■ 教育用地        | 留白用地      |
| ■ 体育用地        | 陆地水域      |
|               | 其他土地      |



图例


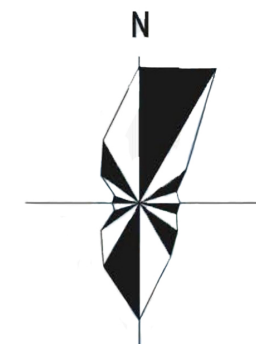
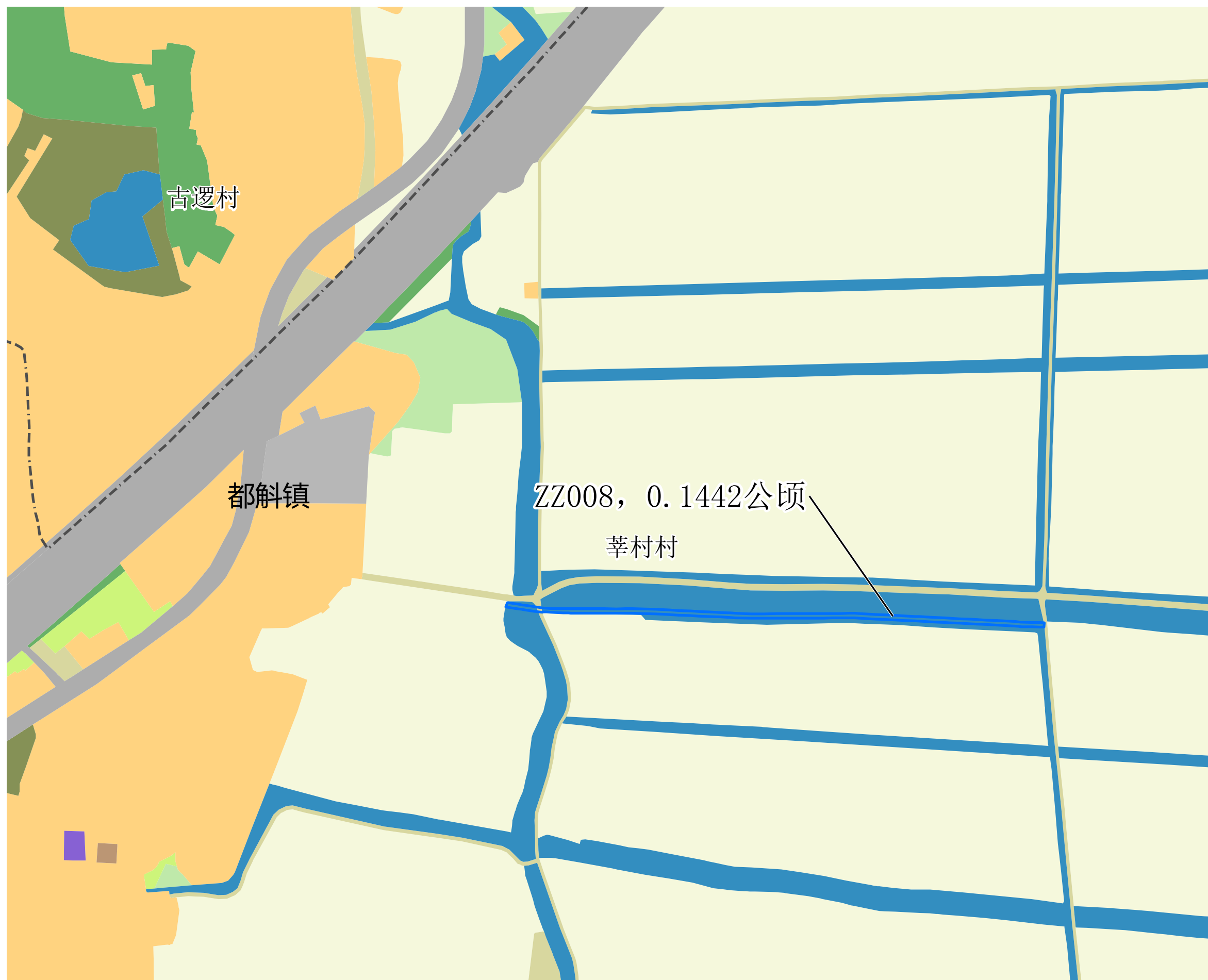
- |               |           |
|---------------|-----------|
| --- 县(市、区)界   | 医疗卫生用地    |
| --- 乡、镇、街道界   | 社会福利用地    |
| --- 行政村界      | 商业服务业用地   |
| □ 周转地块        | 工业用地      |
| □ 耕地          | 采矿用地      |
| □ 园地          | 仓储用地      |
| □ 林地          | 储备库用地     |
| □ 草地          | 交通运输用地    |
| □ 湿地          | 公路用地      |
| □ 农业设施建设用地    | 城镇道路用地    |
| □ 城镇住宅用地      | 公用设施用地    |
| □ 农村宅基地       | 绿地与开敞空间用地 |
| □ 公共管理与公共服务用地 | 公园绿地      |
| □ 机关团体用地      | 防护绿地      |
| □ 科研用地        | 广场用地      |
| □ 文化用地        | 特殊用地      |
| □ 教育用地        | 留白用地      |
| □ 体育用地        | 陆地水域      |
|               | 其他土地      |






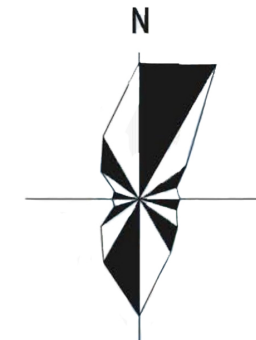
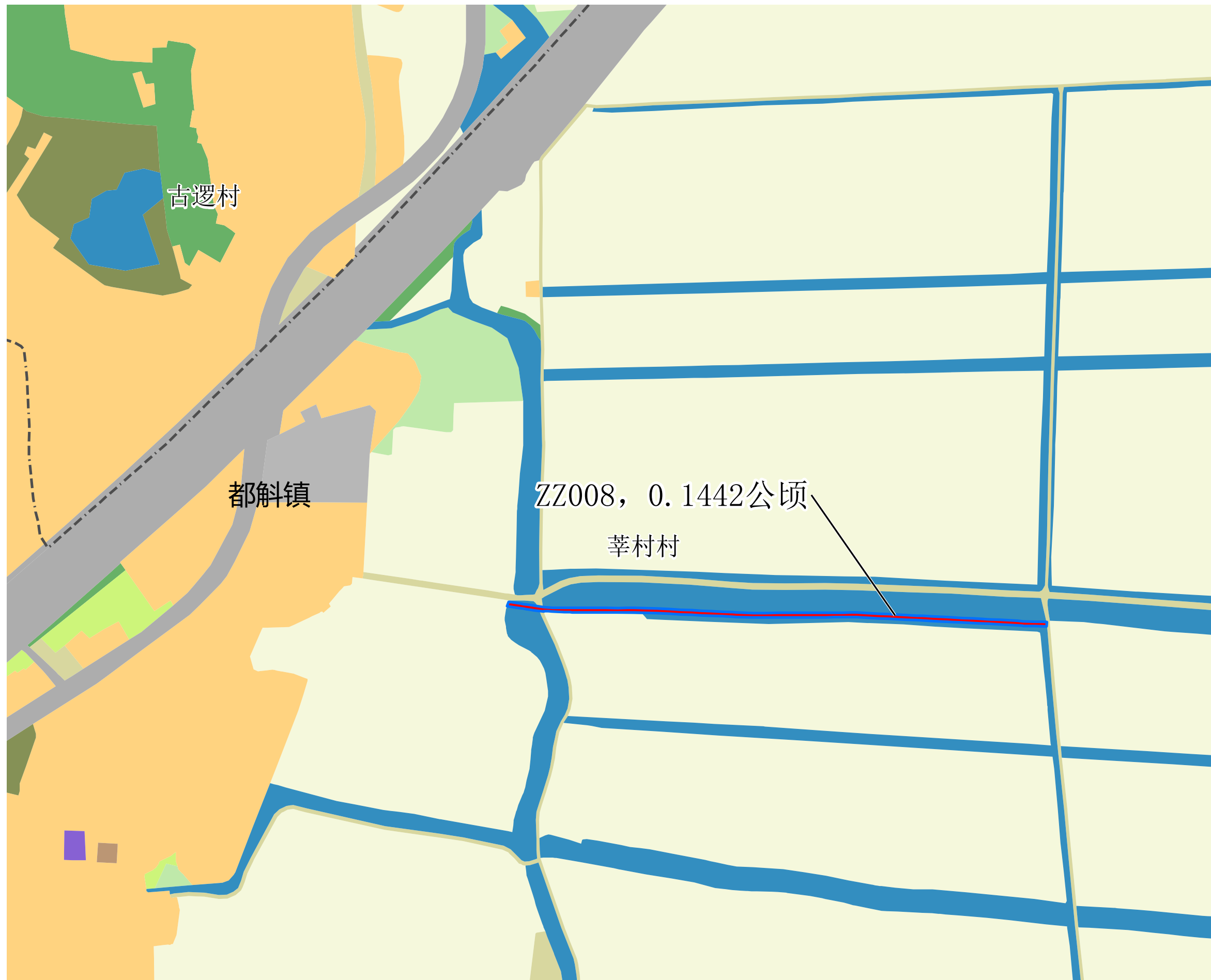
**图例**

--- 县(市、区)界	医疗卫生用地
--- 乡、镇、街道界	社会福利用地
--- 行政村界	商业服务业用地
□ 周转地块	工业用地
耕地	采矿用地
园地	仓储用地
林地	储备库用地
草地	交通运输用地
湿地	公路用地
农业设施建设用地	城镇道路用地
城镇住宅用地	公用设施用地
农村宅基地	绿地与开敞空间用地
公共管理与公共服务用地	公园绿地
机关团体用地	防护绿地
科研用地	广场用地
文化用地	特殊用地
教育用地	留白用地
体育用地	陆地水域
	其他土地



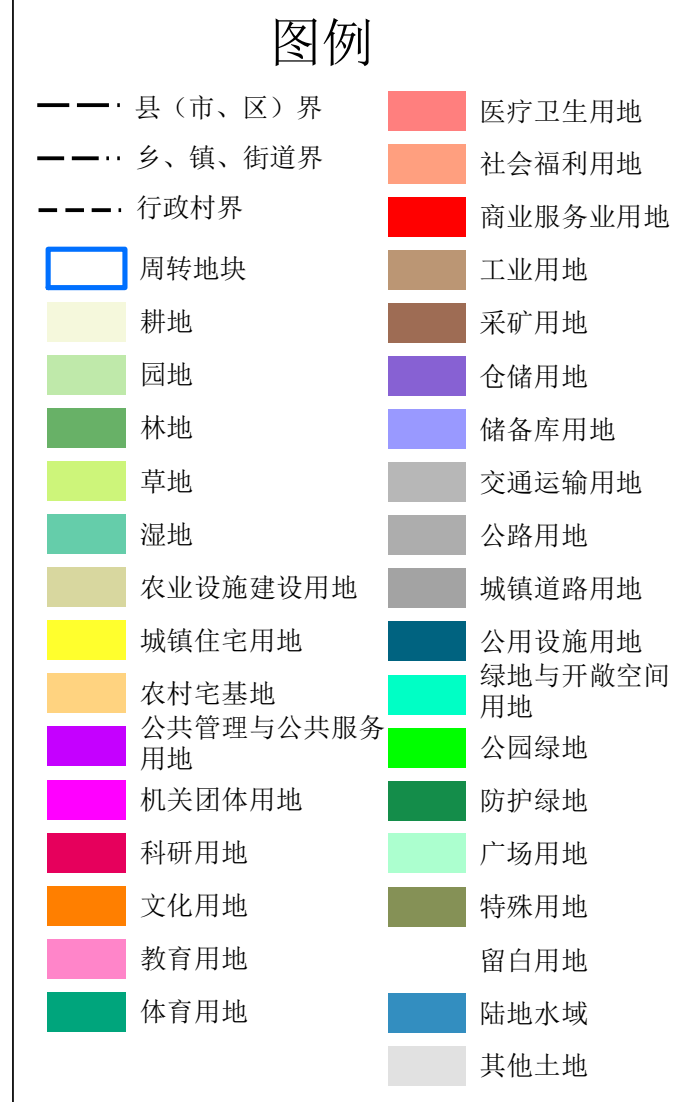
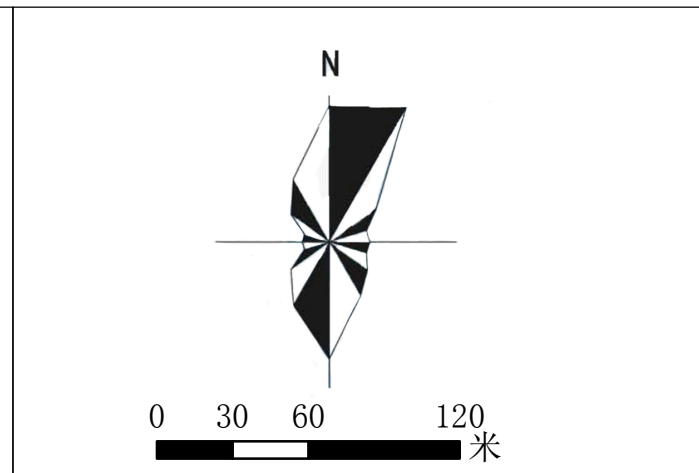
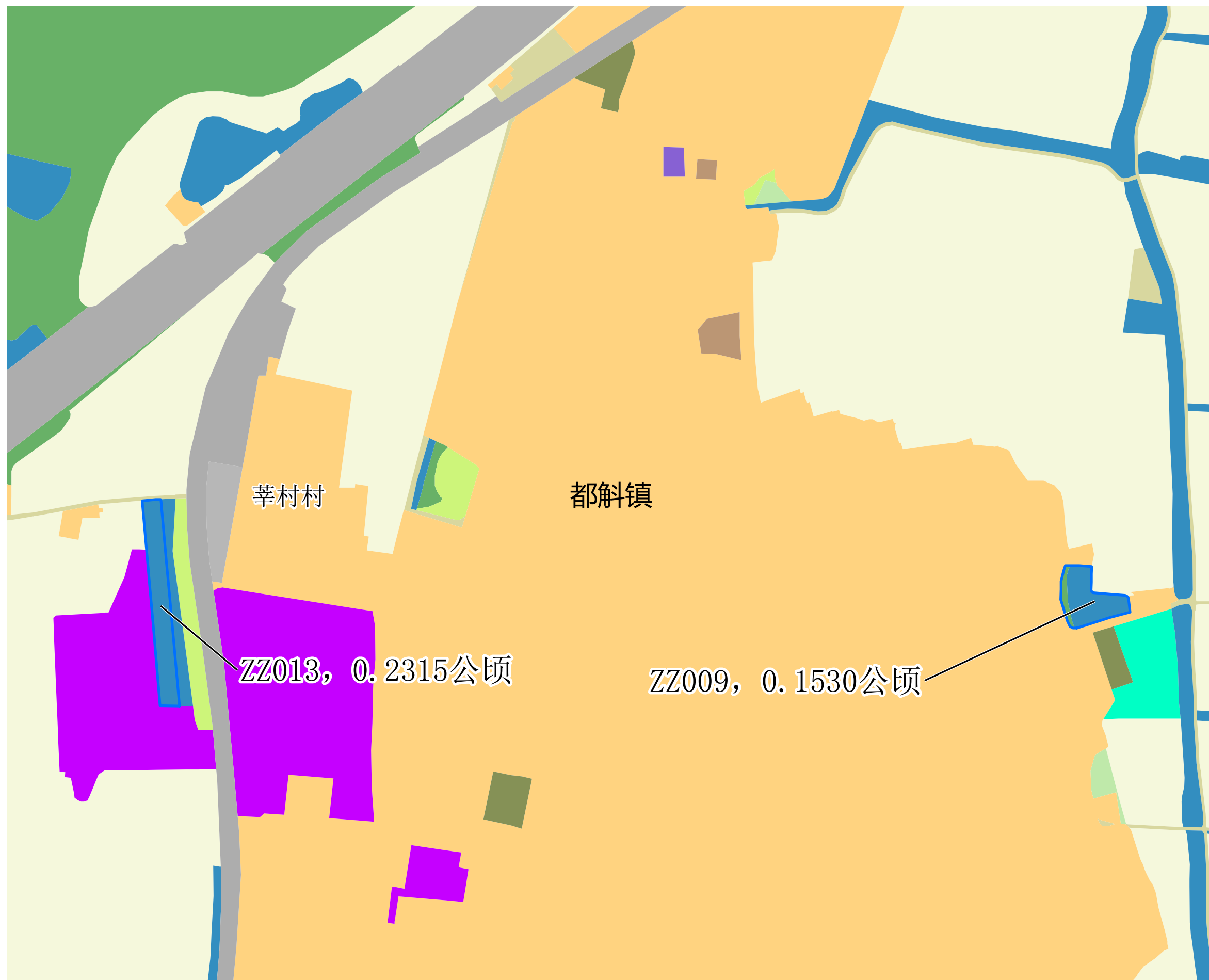
图例

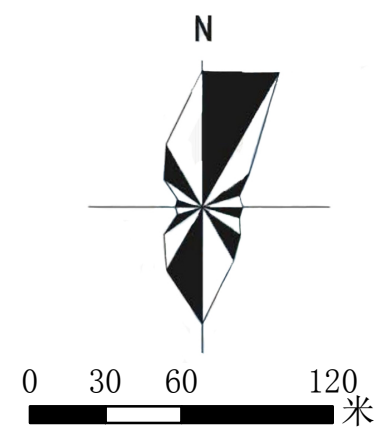
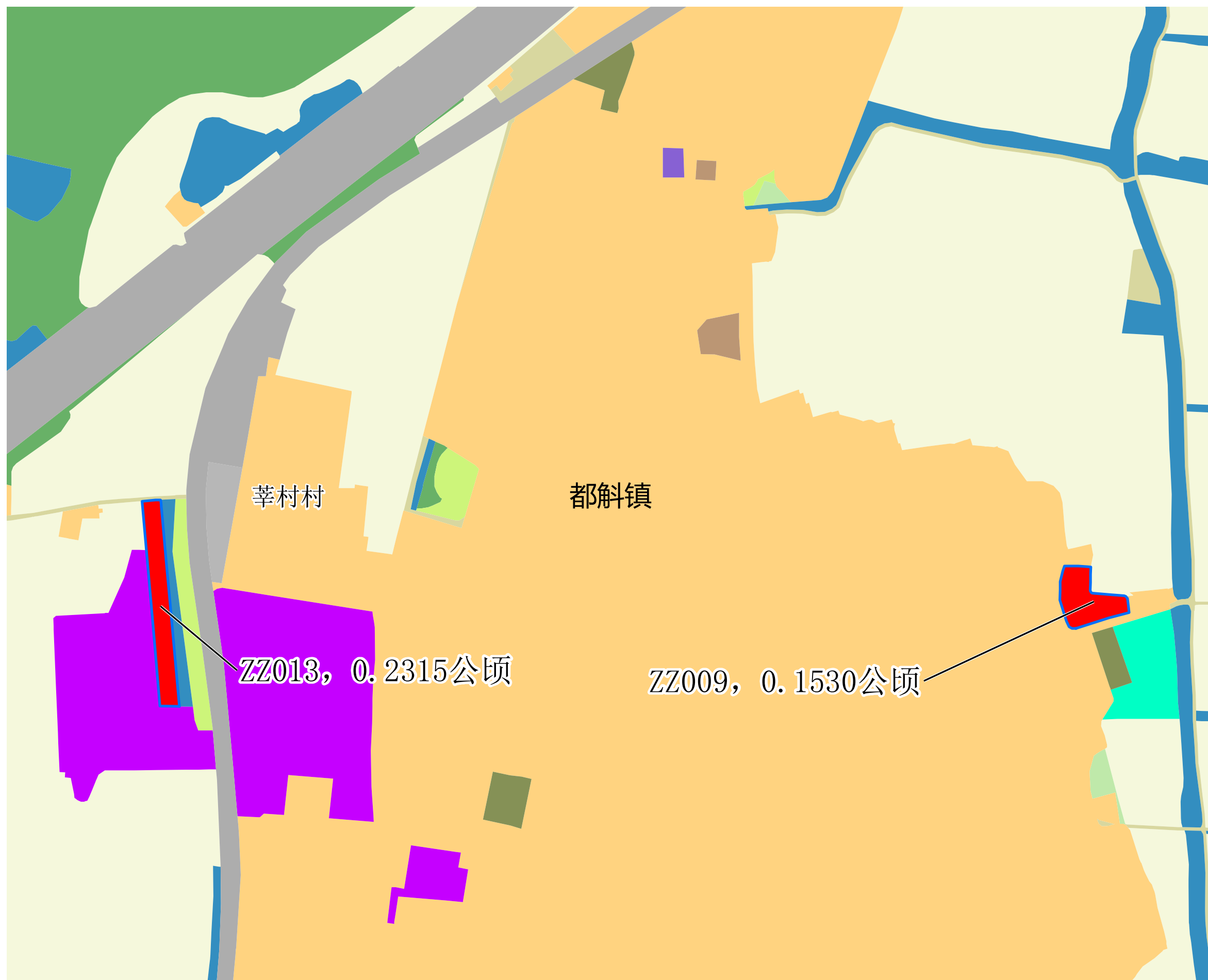
- |             |           |
|-------------|-----------|
| --- 县(市、区)界 | 医疗卫生用地    |
| --- 乡、镇、街道界 | 社会福利用地    |
| --- 行政村界    | 商业服务业用地   |
| □ 周转地块      | 工业用地      |
| 耕地          | 采矿用地      |
| 园地          | 仓储用地      |
| 林地          | 储备库用地     |
| 草地          | 交通运输用地    |
| 湿地          | 公路用地      |
| 农业设施建设用地    | 城镇道路用地    |
| 城镇住宅用地      | 公用设施用地    |
| 农村宅基地       | 绿地与开敞空间用地 |
| 公共管理与公共服务用地 | 公园绿地      |
| 机关团体用地      | 防护绿地      |
| 科研用地        | 广场用地      |
| 文化用地        | 特殊用地      |
| 教育用地        | 留白用地      |
| 体育用地        | 陆地水域      |
|             | 其他土地      |



图例

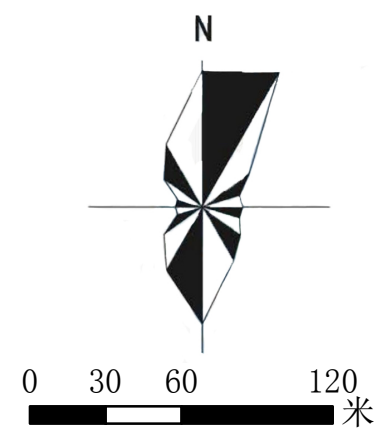
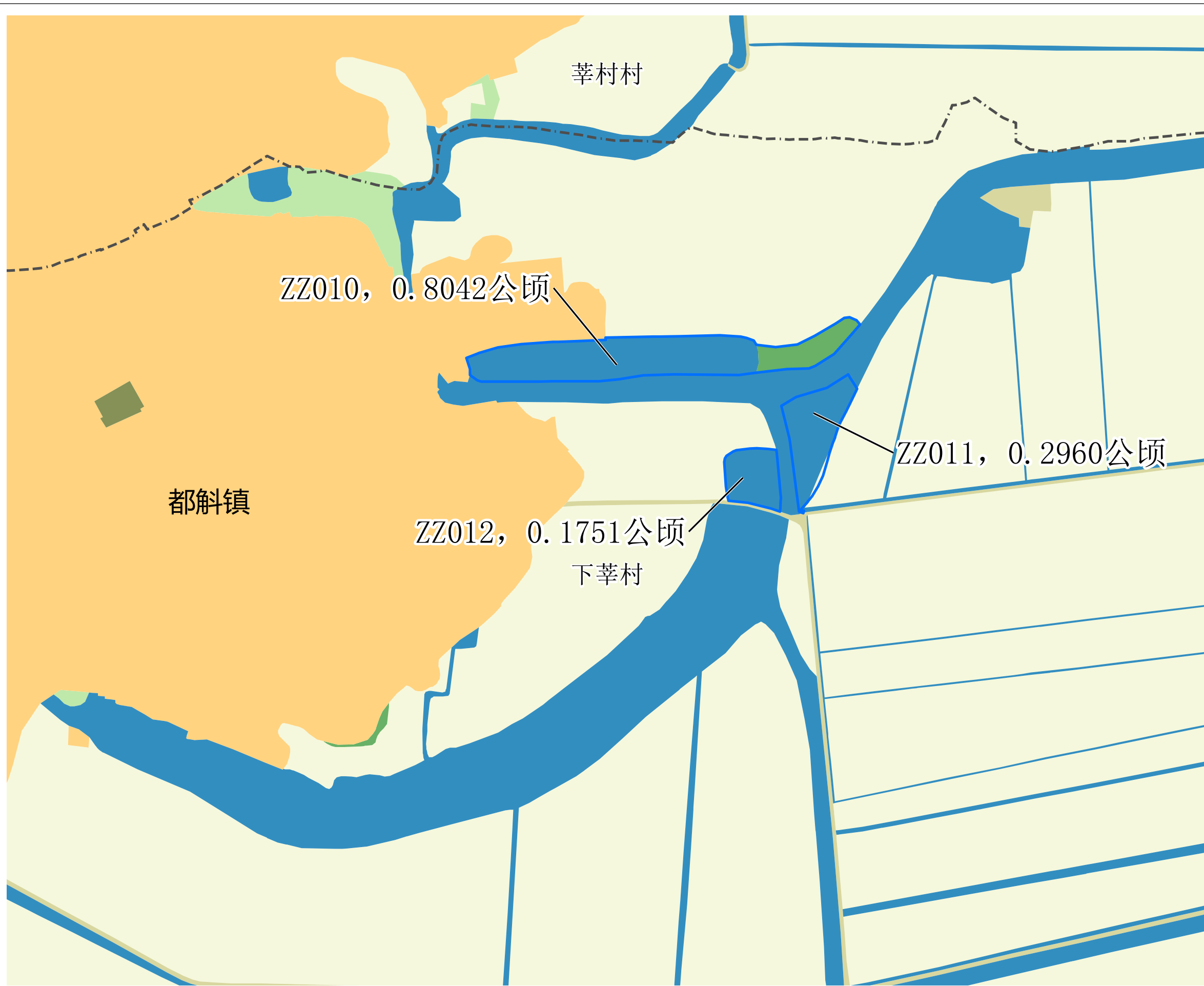
- |             |           |
|-------------|-----------|
| --- 县(市、区)界 | 医疗卫生用地    |
| --- 乡、镇、街道界 | 社会福利用地    |
| --- 行政村界    | 商业服务业用地   |
| □ 周转地块      | 工业用地      |
| 耕地          | 采矿用地      |
| 园地          | 仓储用地      |
| 林地          | 储备库用地     |
| 草地          | 交通运输用地    |
| 湿地          | 公路用地      |
| 农业设施建设用地    | 城镇道路用地    |
| 城镇住宅用地      | 公用设施用地    |
| 农村宅基地       | 绿地与开敞空间用地 |
| 公共管理与公共服务用地 | 公园绿地      |
| 机关团体用地      | 防护绿地      |
| 科研用地        | 广场用地      |
| 文化用地        | 特殊用地      |
| 教育用地        | 留白用地      |
| 体育用地        | 陆地水域      |
|             | 其他土地      |





图例

- |             |           |
|-------------|-----------|
| —— 县(市、区)界  | 医疗卫生用地    |
| —— 乡、镇、街道界  | 社会福利用地    |
| —— 行政村界     | 商业服务业用地   |
| □ 周转地块      | 工业用地      |
| 耕地          | 采矿用地      |
| 园地          | 仓储用地      |
| 林地          | 储备库用地     |
| 草地          | 交通运输用地    |
| 湿地          | 公路用地      |
| 农业设施建设用地    | 城镇道路用地    |
| 城镇住宅用地      | 公用设施用地    |
| 农村宅基地       | 绿地与开敞空间用地 |
| 公共管理与公共服务用地 | 公园绿地      |
| 机关团体用地      | 防护绿地      |
| 科研用地        | 广场用地      |
| 文化用地        | 特殊用地      |
| 教育用地        | 留白用地      |
| 体育用地        | 陆地水域      |
|             | 其他土地      |



图例

- |               |           |
|---------------|-----------|
| --- 县(市、区)界   | 医疗卫生用地    |
| - - - 乡、镇、街道界 | 社会福利用地    |
| - · - · 行政村界  | 商业服务业用地   |
| □ 周转地块        | 工业用地      |
| 耕地            | 采矿用地      |
| 园地            | 仓储用地      |
| 林地            | 储备库用地     |
| 草地            | 交通运输用地    |
| 湿地            | 公路用地      |
| 农业设施建设用地      | 城镇道路用地    |
| 城镇住宅用地        | 公用设施用地    |
| 农村宅基地         | 绿地与开敞空间用地 |
| 公共管理与公共服务用地   | 公园绿地      |
| 机关团体用地        | 防护绿地      |
| 科研用地          | 广场用地      |
| 文化用地          | 特殊用地      |
| 教育用地          | 留白用地      |
| 体育用地          | 陆地水域      |
|               | 其他土地      |

