




0 30 60 120 米

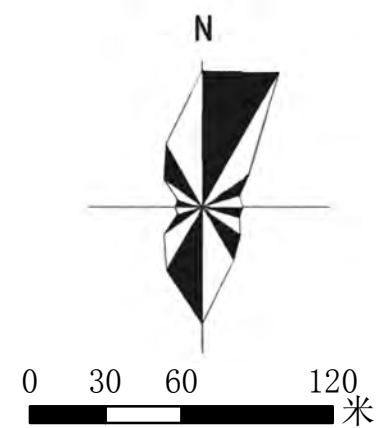
图例

- | | |
|-----------------|-----------|
| --- 县(市、区)界 | 医疗卫生用地 |
| - · - · 乡、镇、街道界 | 社会福利用地 |
| - - - 行政村界 | 商业服务业用地 |
| □ 周转地块 | 工业用地 |
| ■ 耕地 | 采矿用地 |
| ■ 园地 | 仓储用地 |
| ■ 林地 | 储备库用地 |
| ■ 草地 | 交通运输用地 |
| ■ 湿地 | 公路用地 |
| ■ 农业设施建设用地 | 城镇道路用地 |
| ■ 城镇住宅用地 | 公用设施用地 |
| ■ 农村宅基地 | 绿地与开敞空间用地 |
| ■ 公共管理与公共服务用地 | 公园绿地 |
| ■ 机关团体用地 | 防护绿地 |
| ■ 科研用地 | 广场用地 |
| ■ 文化用地 | 特殊用地 |
| ■ 教育用地 | 留白用地 |
| ■ 体育用地 | 陆地水域 |
| | 其他土地 |




图例

- | | |
|---------------|-----------|
| —— 县(市、区)界 | 医疗卫生用地 |
| —— 乡、镇、街道界 | 社会福利用地 |
| —— 行政村界 | 商业服务业用地 |
| □ 周转地块 | 工业用地 |
| ■ 耕地 | 采矿用地 |
| ■ 园地 | 仓储用地 |
| ■ 林地 | 储备库用地 |
| ■ 草地 | 交通运输用地 |
| ■ 湿地 | 公路用地 |
| ■ 农业设施建设用地 | 城镇道路用地 |
| ■ 城镇住宅用地 | 公用设施用地 |
| ■ 农村宅基地 | 绿地与开敞空间用地 |
| ■ 公共管理与公共服务用地 | 公园绿地 |
| ■ 机关团体用地 | 防护绿地 |
| ■ 科研用地 | 广场用地 |
| ■ 文化用地 | 特殊用地 |
| ■ 教育用地 | 留白用地 |
| ■ 体育用地 | 陆地水域 |
| | 其他土地 |



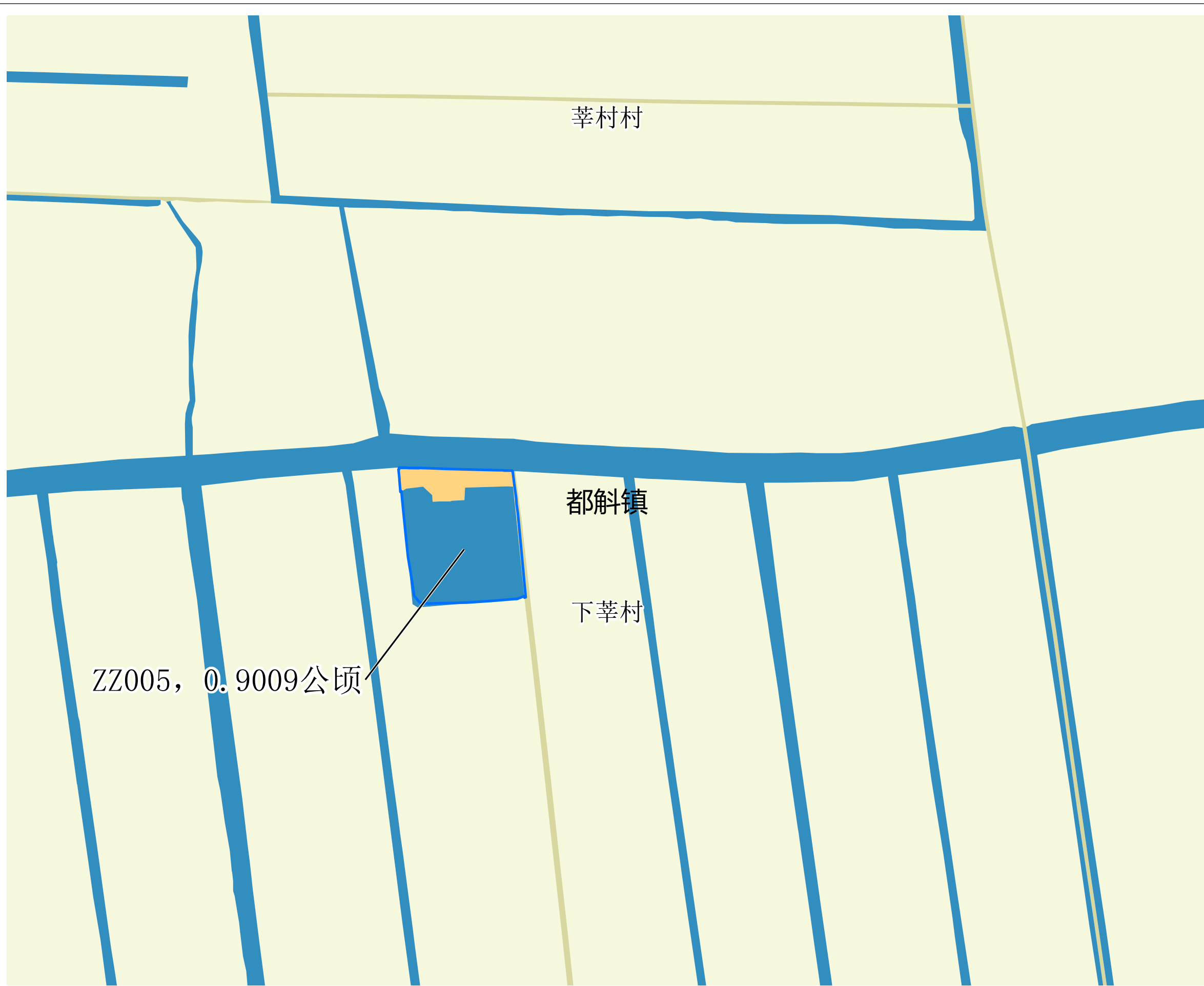
图例

- | | |
|---------------|-----------|
| —— 县(市、区)界 | 医疗卫生用地 |
| —— 乡、镇、街道界 | 社会福利用地 |
| —— 行政村界 | 商业服务业用地 |
| □ 周转地块 | 工业用地 |
| □ 耕地 | 采矿用地 |
| □ 园地 | 仓储用地 |
| □ 林地 | 储备库用地 |
| □ 草地 | 交通运输用地 |
| □ 湿地 | 公路用地 |
| □ 农业设施建设用地 | 城镇道路用地 |
| □ 城镇住宅用地 | 公用设施用地 |
| □ 农村宅基地 | 绿地与开敞空间用地 |
| □ 公共管理与公共服务用地 | 公园绿地 |
| □ 机关团体用地 | 防护绿地 |
| □ 科研用地 | 广场用地 |
| □ 文化用地 | 特殊用地 |
| □ 教育用地 | 留白用地 |
| □ 体育用地 | 陆地水域 |
| | 其他土地 |



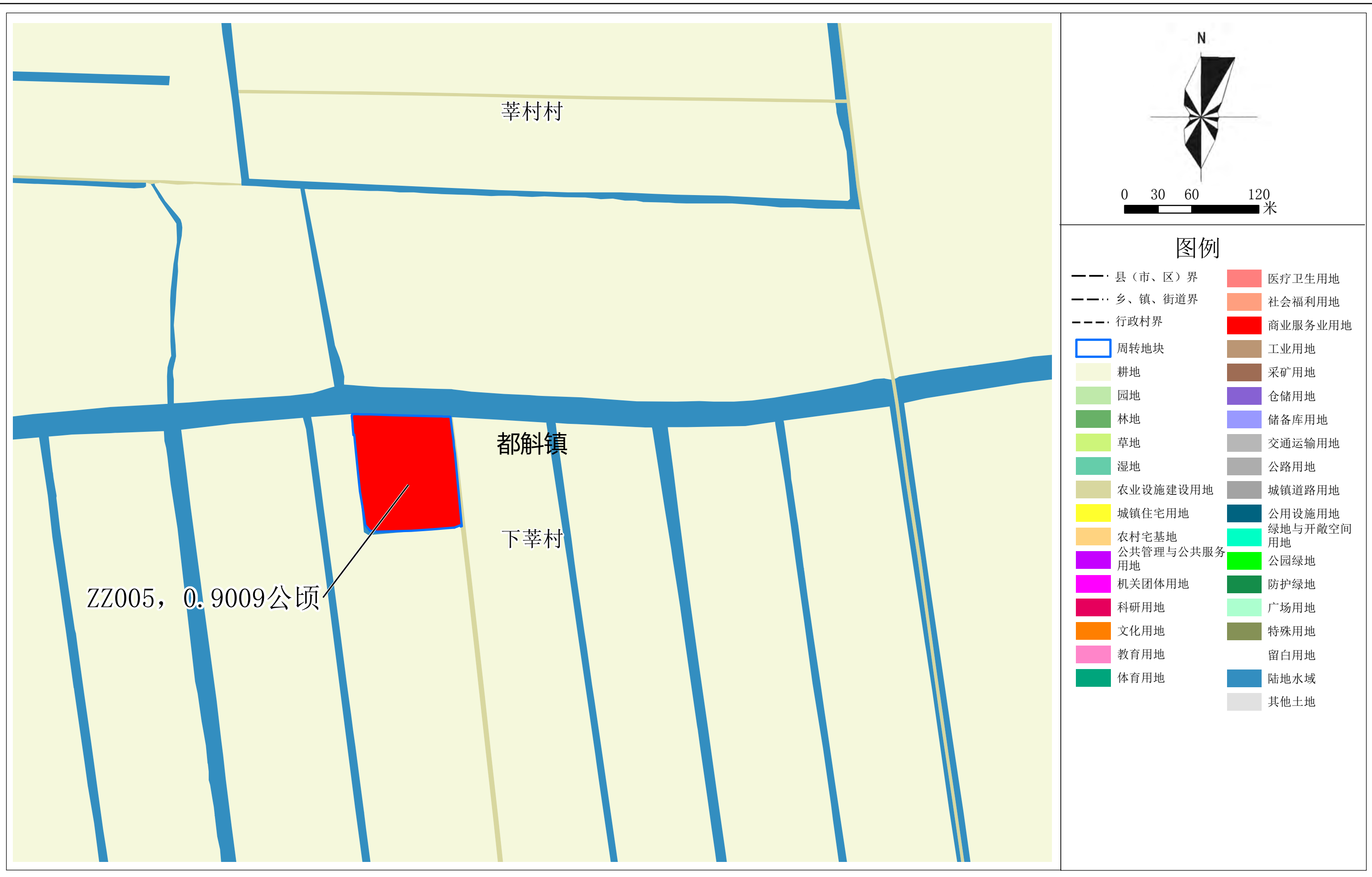
图例

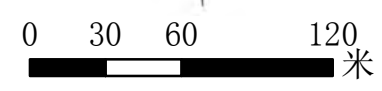
- | | |
|---------------|-----------|
| --- 县(市、区)界 | 医疗卫生用地 |
| --- 乡、镇、街道界 | 社会福利用地 |
| --- 行政村界 | 商业服务业用地 |
| □ 周转地块 | 工业用地 |
| □ 耕地 | 采矿用地 |
| □ 园地 | 仓储用地 |
| □ 林地 | 储备库用地 |
| □ 草地 | 交通运输用地 |
| □ 湿地 | 公路用地 |
| □ 农业设施建设用地 | 城镇道路用地 |
| □ 城镇住宅用地 | 公用设施用地 |
| □ 农村宅基地 | 绿地与开敞空间用地 |
| □ 公共管理与公共服务用地 | 公园绿地 |
| □ 机关团体用地 | 防护绿地 |
| □ 科研用地 | 广场用地 |
| □ 文化用地 | 特殊用地 |
| □ 教育用地 | 留白用地 |
| □ 体育用地 | 陆地水域 |
| | 其他土地 |



图例


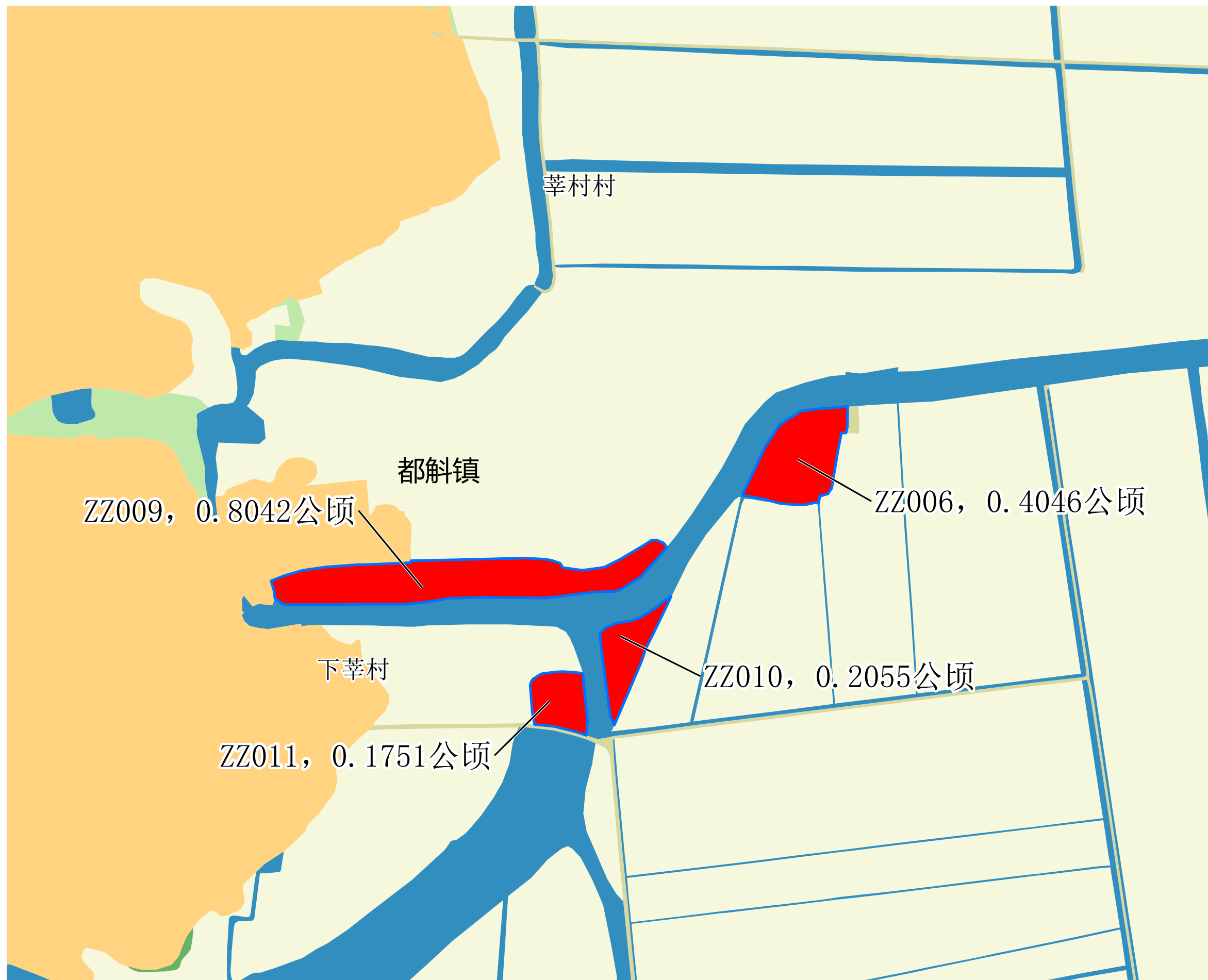
- | | |
|-------------|-----------|
| —— 县（市、区）界 | 医疗卫生用地 |
| —— 乡、镇、街道界 | 社会福利用地 |
| —— 行政村界 | 商业服务业用地 |
| □ 周转地块 | 工业用地 |
| 耕地 | 采矿用地 |
| 园地 | 仓储用地 |
| 林地 | 储备库用地 |
| 草地 | 交通运输用地 |
| 湿地 | 公路用地 |
| 农业设施建设用地 | 城镇道路用地 |
| 城镇住宅用地 | 公用设施用地 |
| 农村宅基地 | 绿地与开敞空间用地 |
| 公共管理与公共服务用地 | 公园绿地 |
| 机关团体用地 | 防护绿地 |
| 科研用地 | 广场用地 |
| 文化用地 | 特殊用地 |
| 教育用地 | 留白用地 |
| 体育用地 | 陆地水域 |
| | 其他土地 |





图例

- | | |
|-------------|-----------|
| —— 县(市、区)界 | 医疗卫生用地 |
| —— 乡、镇、街道界 | 社会福利用地 |
| —— 行政村界 | 商业服务业用地 |
| □ 周转地块 | 工业用地 |
| 耕地 | 采矿用地 |
| 园地 | 仓储用地 |
| 林地 | 储备库用地 |
| 草地 | 交通运输用地 |
| 湿地 | 公路用地 |
| 农业设施建设用地 | 城镇道路用地 |
| 城镇住宅用地 | 公用设施用地 |
| 农村宅基地 | 绿地与开敞空间用地 |
| 公共管理与公共服务用地 | 公园绿地 |
| 机关团体用地 | 防护绿地 |
| 科研用地 | 广场用地 |
| 文化用地 | 特殊用地 |
| 教育用地 | 留白用地 |
| 体育用地 | 陆地水域 |
| | 其他土地 |



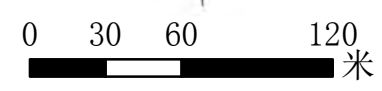
图例

- | | |
|---------------|-------------|
| —— 县(市、区)界 | ■ 医疗卫生用地 |
| —— 乡、镇、街道界 | ■ 社会福利用地 |
| —— 行政村界 | ■ 商业服务业用地 |
| □ 周转地块 | ■ 工业用地 |
| ■ 耕地 | ■ 采矿用地 |
| ■ 园地 | ■ 仓储用地 |
| ■ 林地 | ■ 储备库用地 |
| ■ 草地 | ■ 交通运输用地 |
| ■ 湿地 | ■ 公路用地 |
| ■ 农业设施建设用地 | ■ 城镇道路用地 |
| ■ 城镇住宅用地 | ■ 公用设施用地 |
| ■ 农村宅基地 | ■ 绿地与开敞空间用地 |
| ■ 公共管理与公共服务用地 | ■ 公园绿地 |
| ■ 机关团体用地 | ■ 防护绿地 |
| ■ 科研用地 | ■ 广场用地 |
| ■ 文化用地 | ■ 特殊用地 |
| ■ 教育用地 | ■ 留白用地 |
| ■ 体育用地 | ■ 陆地水域 |
| | ■ 其他土地 |



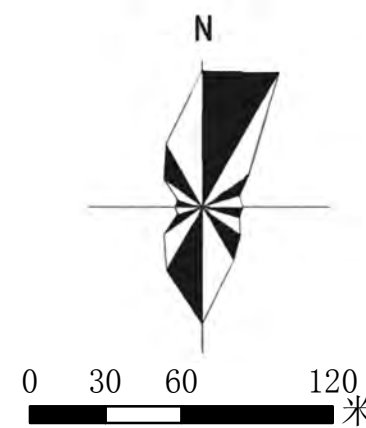
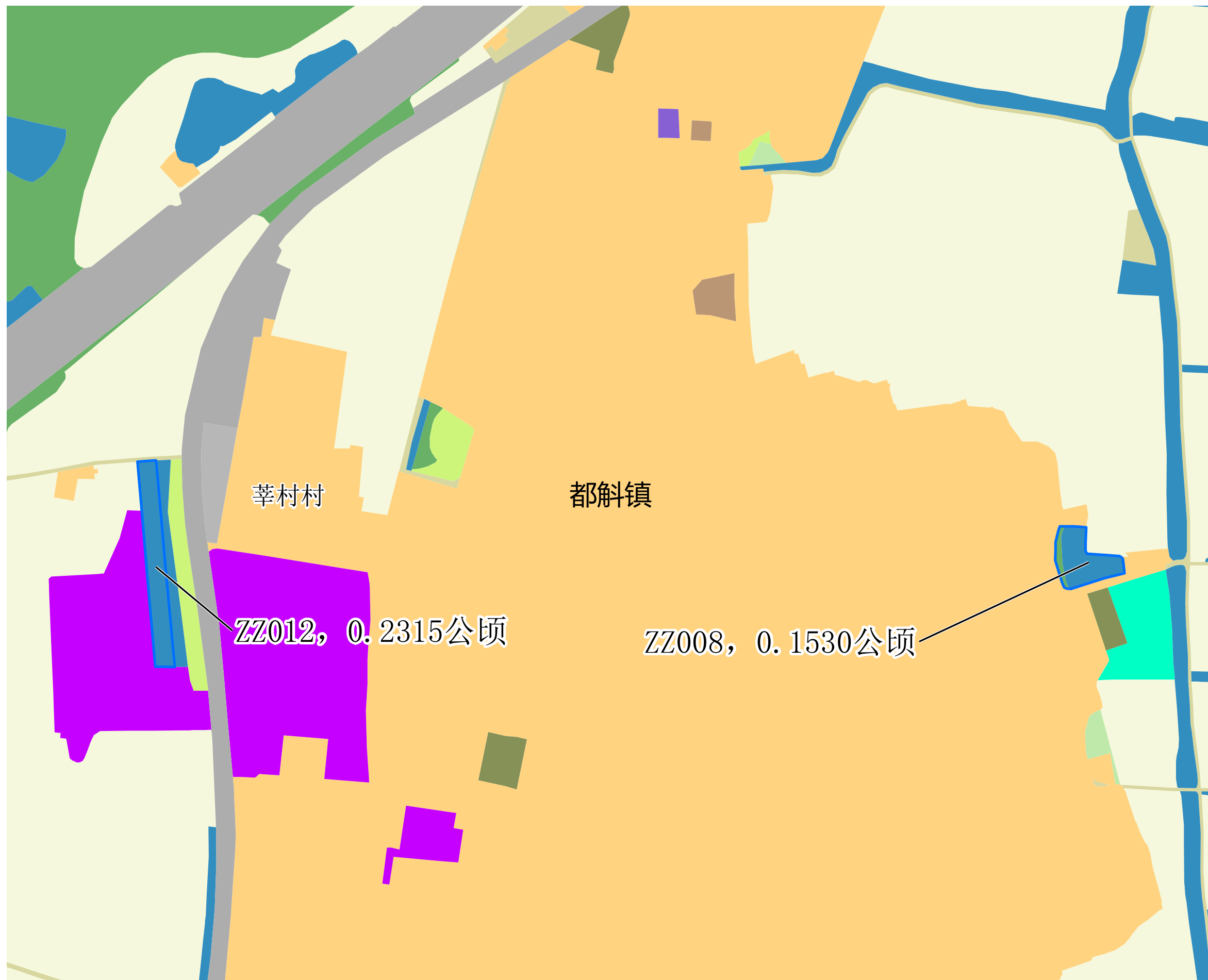
图例

- | | |
|-------------|-----------|
| --- 县(市、区)界 | 医疗卫生用地 |
| --- 乡、镇、街道界 | 社会福利用地 |
| --- 行政村界 | 商业服务业用地 |
| □ 周转地块 | 工业用地 |
| 耕地 | 采矿用地 |
| 园地 | 仓储用地 |
| 林地 | 储备库用地 |
| 草地 | 交通运输用地 |
| 湿地 | 公路用地 |
| 农业设施建设用地 | 城镇道路用地 |
| 城镇住宅用地 | 公用设施用地 |
| 农村宅基地 | 绿地与开敞空间用地 |
| 公共管理与公共服务用地 | 公园绿地 |
| 机关团体用地 | 防护绿地 |
| 科研用地 | 广场用地 |
| 文化用地 | 特殊用地 |
| 教育用地 | 留白用地 |
| 体育用地 | 陆地水域 |
| | 其他土地 |



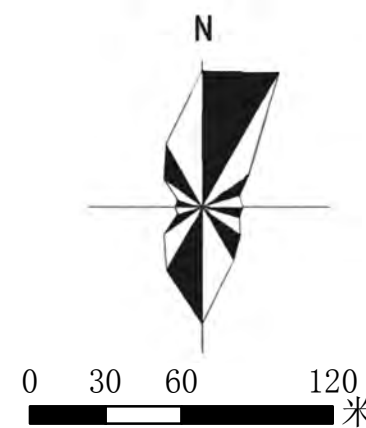
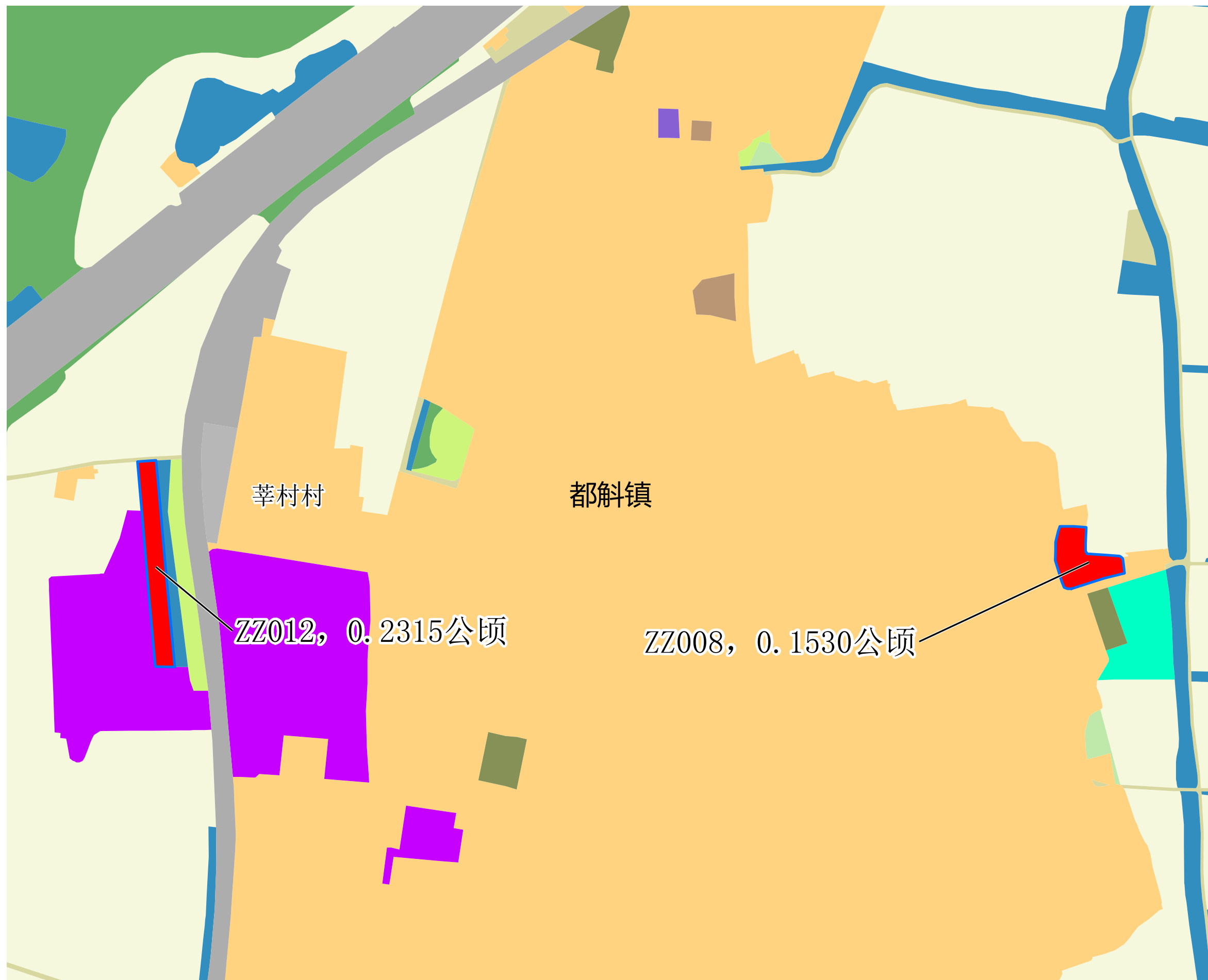
图例

- | | |
|---------------|-----------|
| --- 县(市、区)界 | 医疗卫生用地 |
| --- 乡、镇、街道界 | 社会福利用地 |
| --- 行政村界 | 商业服务业用地 |
| □ 周转地块 | 工业用地 |
| □ 耕地 | 采矿用地 |
| □ 园地 | 仓储用地 |
| □ 林地 | 储备库用地 |
| □ 草地 | 交通运输用地 |
| □ 湿地 | 公路用地 |
| □ 农业设施建设用地 | 城镇道路用地 |
| □ 城镇住宅用地 | 公用设施用地 |
| □ 农村宅基地 | 绿地与开敞空间用地 |
| □ 公共管理与公共服务用地 | 公园绿地 |
| □ 机关团体用地 | 防护绿地 |
| □ 科研用地 | 广场用地 |
| □ 文化用地 | 特殊用地 |
| □ 教育用地 | 留白用地 |
| □ 体育用地 | 陆地水域 |
| | 其他土地 |



图例

- | | |
|---------------|-----------|
| —— 县(市、区)界 | 医疗卫生用地 |
| —— 乡、镇、街道界 | 社会福利用地 |
| —— 行政村界 | 商业服务业用地 |
| □ 周转地块 | 工业用地 |
| □ 耕地 | 采矿用地 |
| □ 园地 | 仓储用地 |
| □ 林地 | 储备库用地 |
| □ 草地 | 交通运输用地 |
| □ 湿地 | 公路用地 |
| □ 农业设施建设用地 | 城镇道路用地 |
| □ 城镇住宅用地 | 公用设施用地 |
| □ 农村宅基地 | 绿地与开敞空间用地 |
| □ 公共管理与公共服务用地 | 公园绿地 |
| □ 机关团体用地 | 防护绿地 |
| □ 科研用地 | 广场用地 |
| □ 文化用地 | 特殊用地 |
| □ 教育用地 | 留白用地 |
| □ 体育用地 | 陆地水域 |
| | 其他土地 |



图例

- | | |
|-----------------|-----------|
| --- 县(市、区)界 | 医疗卫生用地 |
| - · - · 乡、镇、街道界 | 社会福利用地 |
| - - - 行政村界 | 商业服务业用地 |
| □ 周转地块 | 工业用地 |
| ■ 耕地 | 采矿用地 |
| ■ 园地 | 仓储用地 |
| ■ 林地 | 储备库用地 |
| ■ 草地 | 交通运输用地 |
| ■ 湿地 | 公路用地 |
| ■ 农业设施建设用地 | 城镇道路用地 |
| ■ 城镇住宅用地 | 公用设施用地 |
| ■ 农村宅基地 | 绿地与开敞空间用地 |
| ■ 公共管理与公共服务用地 | 公园绿地 |
| ■ 机关团体用地 | 防护绿地 |
| ■ 科研用地 | 广场用地 |
| ■ 文化用地 | 特殊用地 |
| ■ 教育用地 | 留白用地 |
| ■ 体育用地 | 陆地水域 |
| | 其他土地 |