

附件1：使用前地块土地使用规划局局部图





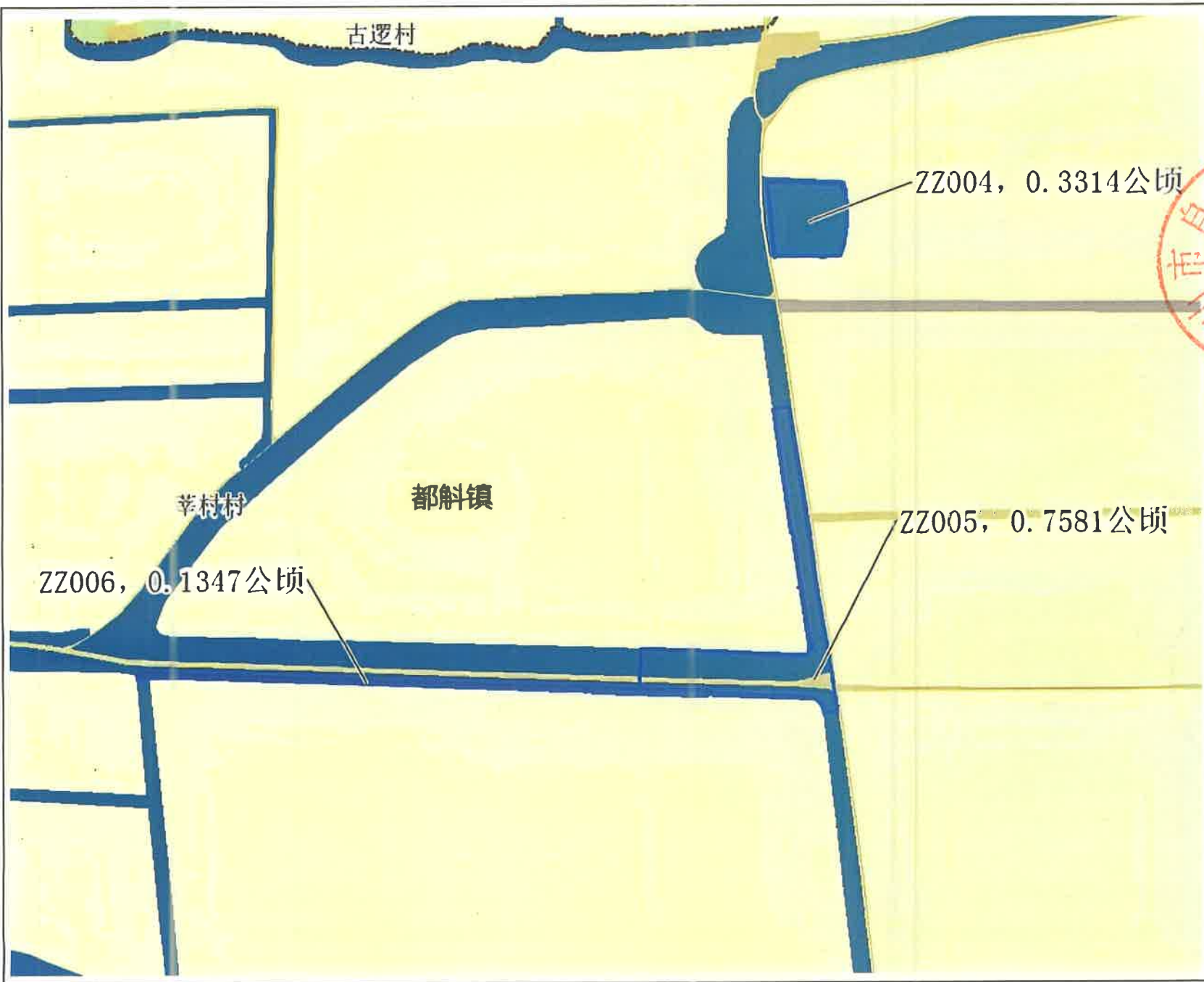
图例

- |             |            |
|-------------|------------|
| —— 县(市、区)界  | —— 医疗卫生用地  |
| —— 乡、镇、街道界  | —— 社会福利用地  |
| —— 行政村界     | —— 商业服务业用地 |
| □ 规划地块      | —— 工业用地    |
| ■ 耕地        | —— 采矿用地    |
| ■ 园地        | ■ 仓储用地     |
| ■ 林地        | ■ 设备库用地    |
| ■ 草地        | ■ 交通运输用地   |
| ■ 湿地        | ■ 公路用地     |
| ■ 农业设施建设用地  | ■ 城镇道路用地   |
| ■ 城镇住宅用地    | ■ 公用设施用地   |
| ■ 农村宅基地     | ■ 广场与开敞空间  |
| ■ 公共管理与公共服务 | ■ 公园绿地     |
| ■ 用地        | ■ 防护绿地     |
| ■ 机关团体用地    | ■ 广场用地     |
| ■ 科研用地      | ■ 特殊用地     |
| ■ 文化用地      | ■ 空白用地     |
| ■ 教育用地      | ■ 陆地水域     |
| ■ 体育用地      | ■ 其他土地     |



图例

- |             |             |
|-------------|-------------|
| —— 县(市、区)界  | —— 医疗卫生用地   |
| —— 乡、镇、街道界  | —— 社会福利用地   |
| —— 行政村界     | —— 商业服务业用地  |
| □ 周转地块      | —— 工业用地     |
| □ 耕地        | —— 采矿用地     |
| □ 园地        | —— 仓储用地     |
| □ 林地        | —— 设备库用地    |
| □ 草地        | —— 交通运输用地   |
| □ 园地        | —— 公路用地     |
| □ 农业设施建设用地  | —— 城市轨道交通用地 |
| □ 城镇住宅用地    | —— 公用设施用地   |
| □ 农村宅基地     | —— 交通与开放空间  |
| □ 公共管理与公共服务 | —— 公园绿地     |
| □ 用地        | —— 防护绿地     |
| □ 机关团体用地    | —— 广场用地     |
| □ 科研用地      | —— 特殊用地     |
| □ 文化用地      | —— 留白用地     |
| □ 教育用地      | —— 陆地水域     |
| □ 体育用地      | —— 其他土地     |



图例

- |             |          |
|-------------|----------|
| —— 县(市、区)界  | 医疗卫生用地   |
| —— 乡、镇、街道界  | 社会福利用地   |
| —— 行政村界     | 就业服务业用地  |
| □ 图例地块      | 工业用地     |
| □ 耕地        | 采矿用地     |
| □ 园地        | 仓储用地     |
| □ 林地        | 储备库用地    |
| □ 草地        | 交通运输用地   |
| □ 湿地        | 公路用地     |
| □ 农业设施建设用地  | 城市轨道交通用地 |
| □ 城镇住宅用地    | 公用设施用地   |
| □ 农村宅基地     | 绿地与开敞空间  |
| □ 公共管理与公共服务 | 用地       |
| □ 用地        | 公园绿地     |
| □ 机关团体用地    | 防护绿地     |
| □ 科研用地      | 广场用地     |
| □ 文化用地      | 特殊用地     |
| □ 教育用地      | 留白用地     |
| □ 体育用地      | 陆地水域     |
|             | 其他土地     |



- |             |           |
|-------------|-----------|
| --- 县、市、区界  | ■ 医疗卫生用地  |
| --- 乡、镇、街道界 | ■ 社会福利用地  |
| --- 行政村界    | ■ 商业服务业用地 |
| □ 图斑图块      | ■ 工业用地    |
| ■ 耕地        | ■ 采矿用地    |
| ■ 园地        | ■ 仓储用地    |
| ■ 林地        | ■ 设备库用地   |
| ■ 草地        | ■ 交通运输用地  |
| ■ 湿地        | ■ 公路用地    |
| ■ 农田设施建设用地  | ■ 城镇道路用地  |
| ■ 城镇住宅用地    | ■ 公用设施用地  |
| ■ 农村宅基地     | ■ 绿地与开敞空间 |
| ■ 公共管理与公共服务 | ■ 公园绿地    |
| ■ 用地        | ■ 防护绿地    |
| ■ 机关团体用地    | ■ 广场用地    |
| ■ 科研用地      | ■ 特殊用地    |
| ■ 文化用地      | ■ 苗圃用地    |
| ■ 教育用地      | ■ 陆地水域    |
| ■ 体育用地      | ■ 其他土地    |



图例

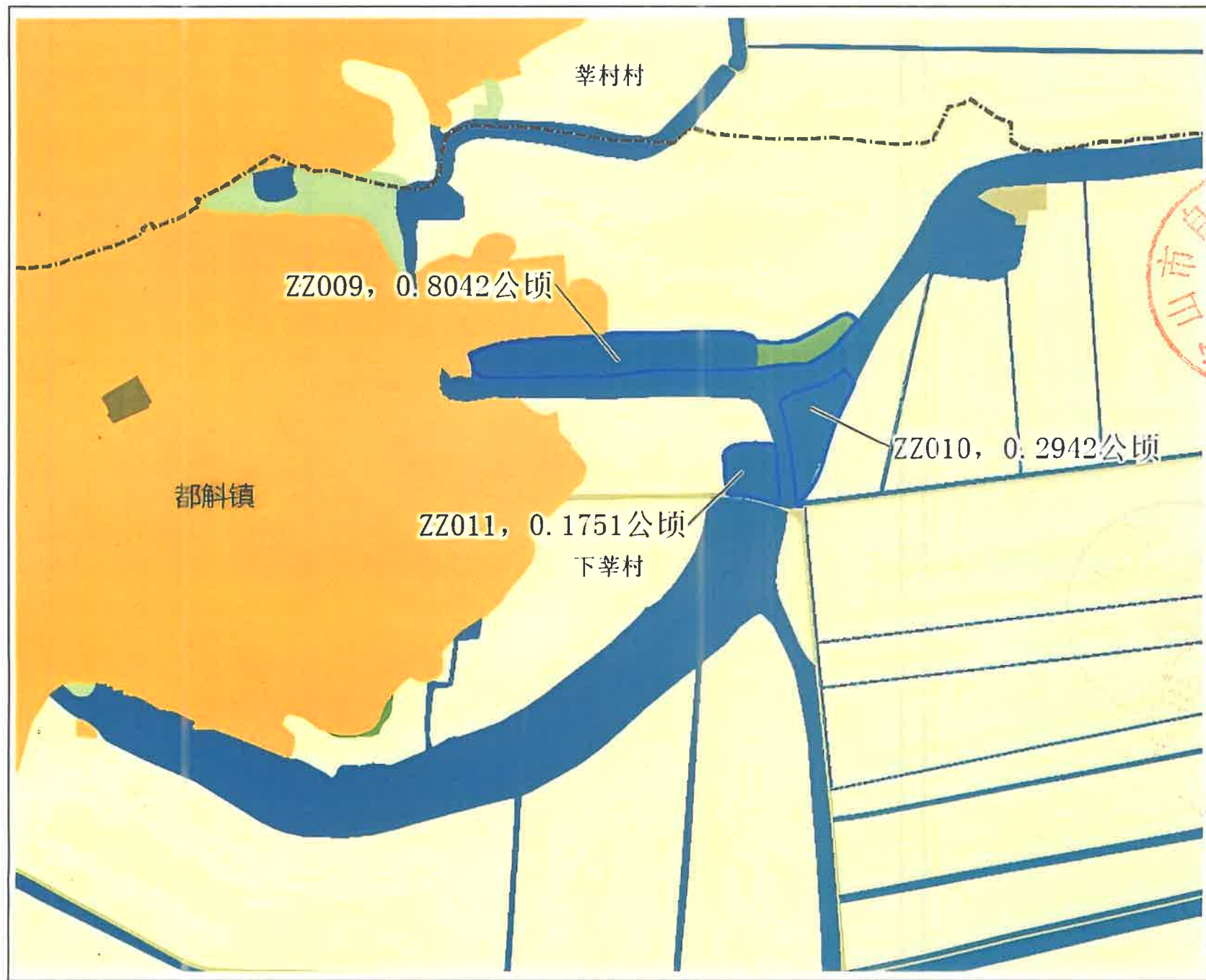
- |               |           |
|---------------|-----------|
| --- 县(市、区)界   | ■ 医疗卫生用地  |
| --- 乡、镇、村界    | ■ 社会福利用地  |
| --- 行政村界      | ■ 商业服务业用地 |
| ■ 图斑地块        | ■ 工业用地    |
| ■ 耕地          | ■ 采矿用地    |
| ■ 园地          | ■ 仓储用地    |
| ■ 林地          | ■ 殡葬用地    |
| ■ 草地          | ■ 交通运输用地  |
| ■ 裸地          | ■ 公路用地    |
| ■ 农业设施建设用地    | ■ 铁路用地    |
| ■ 城镇住宅用地      | ■ 公用设施用地  |
| ■ 农村宅基地       | ■ 城镇与开放空间 |
| ■ 公共管理与公共服务用地 | ■ 湿地      |
| ■ 团集体用地       | ■ 公园绿地    |
| ■ 耕地          | ■ 防护绿地    |
| ■ 文化用地        | ■ 广场用地    |
| ■ 教育用地        | ■ 特殊用地    |
| ■ 体育用地        | ■ 预留用地    |
|               | ■ 水域      |
|               | ■ 其他土地    |

莘村村

都斛镇

ZZ012, 0.2315公顷

ZZ008, 0.1530公顷



图例

- 县(市、区)界
- 乡、镇、街道界
- 行政村界
- ▭ 规划区块
- 耕地
- 园地
- 林地
- 草地
- 湿地
- 农业设施建设用地
- 城镇住宅用地
- 农村宅基地
- 公共管理与公共服务用地
- 社区团体用地
- 科研用地
- 文化用地
- 教育用地
- 体育用地
- 医疗卫生用地
- 社会福利用地
- 商业服务业用地
- 工业用地
- 采矿用地
- 仓储用地
- 设备用地
- 交通运输用地
- 公路用地
- 城镇道路用地
- 公用设施用地
- 能源与开空间利用
- 国防用地
- 防护绿地
- 广场用地
- 特殊用地
- 晒谷用地
- 特殊水域
- 其他土地

附件2：使用后地块土地使用规划局局部图





图例

- 乡(镇)界
- 乡、镇、村界
- 行政村界
- 农村地块
- 耕地
- 园地
- 林地
- 草地
- 湿地
- 农业设施建设用地
- 城镇住宅用地
- 农村宅基地
- 公共管理与公共服务用地
- 机关团体用地
- 科研用地
- 文化用地
- 教育用地
- 体育用地
- 医疗卫生用地
- 社会福利用地
- 商业服务业用地
- 工业用地
- 采矿用地
- 仓储用地
- 设备用地
- 交通运输用地
- 公路用地
- 城镇道路用地
- 公用设施用地
- 绿地与开敞空间用地
- 公园绿地
- 防护绿地
- 广场用地
- 特殊用地
- 空白用地
- 陆地水域
- 其他土地



都斛镇社区

坦塘村

园美村

古逻村

ZZ001, 0.0403公顷

都斛镇



图例

- 县(市、区)界
- 乡、镇、村界
- 行政村界
- 特殊地块
- 耕地
- 园地
- 林地
- 草地
- 湿地
- 农业设施建设用地
- 城镇住宅用地
- 农村宅基地
- 公共管理与公共服务用地
- 机关团体用地
- 科研用地
- 文化用地
- 教育用地
- 体育用地
- 医疗卫生用地
- 社会福利用地
- 商业服务业用地
- 工业用地
- 采矿用地
- 仓储用地
- 储备用地
- 交通运输用地
- 公路用地
- 城镇道路用地
- 公用设施用地
- 绿地与开敞空间
- 公园绿地
- 防护绿地
- 广场用地
- 特殊用地
- 空白用地
- 陆地水域
- 其他土地



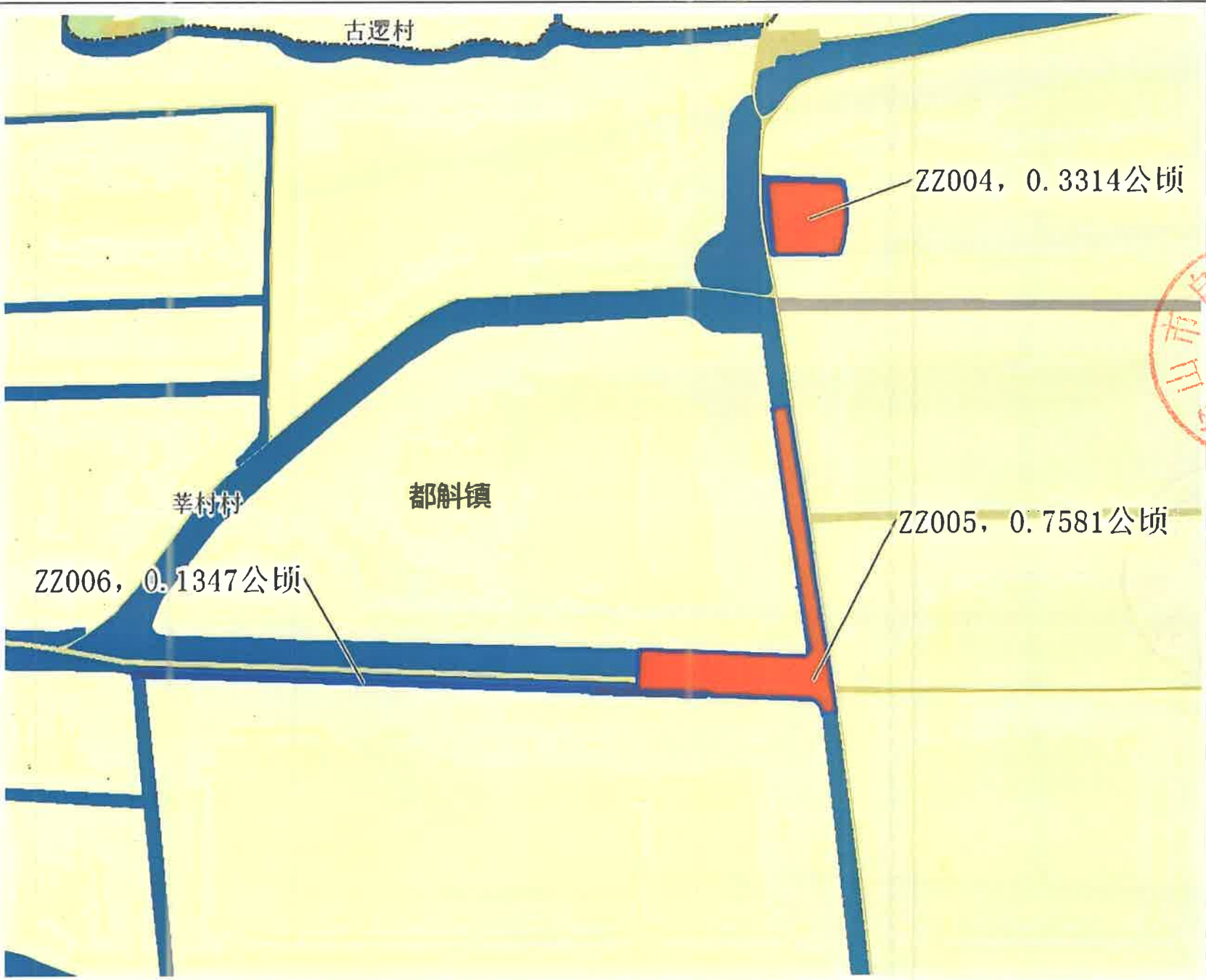
园美村

ZZ003, 0.4033公顷

都斛镇

坦塘村

吉迳村 ZZ002, 0.4180公顷



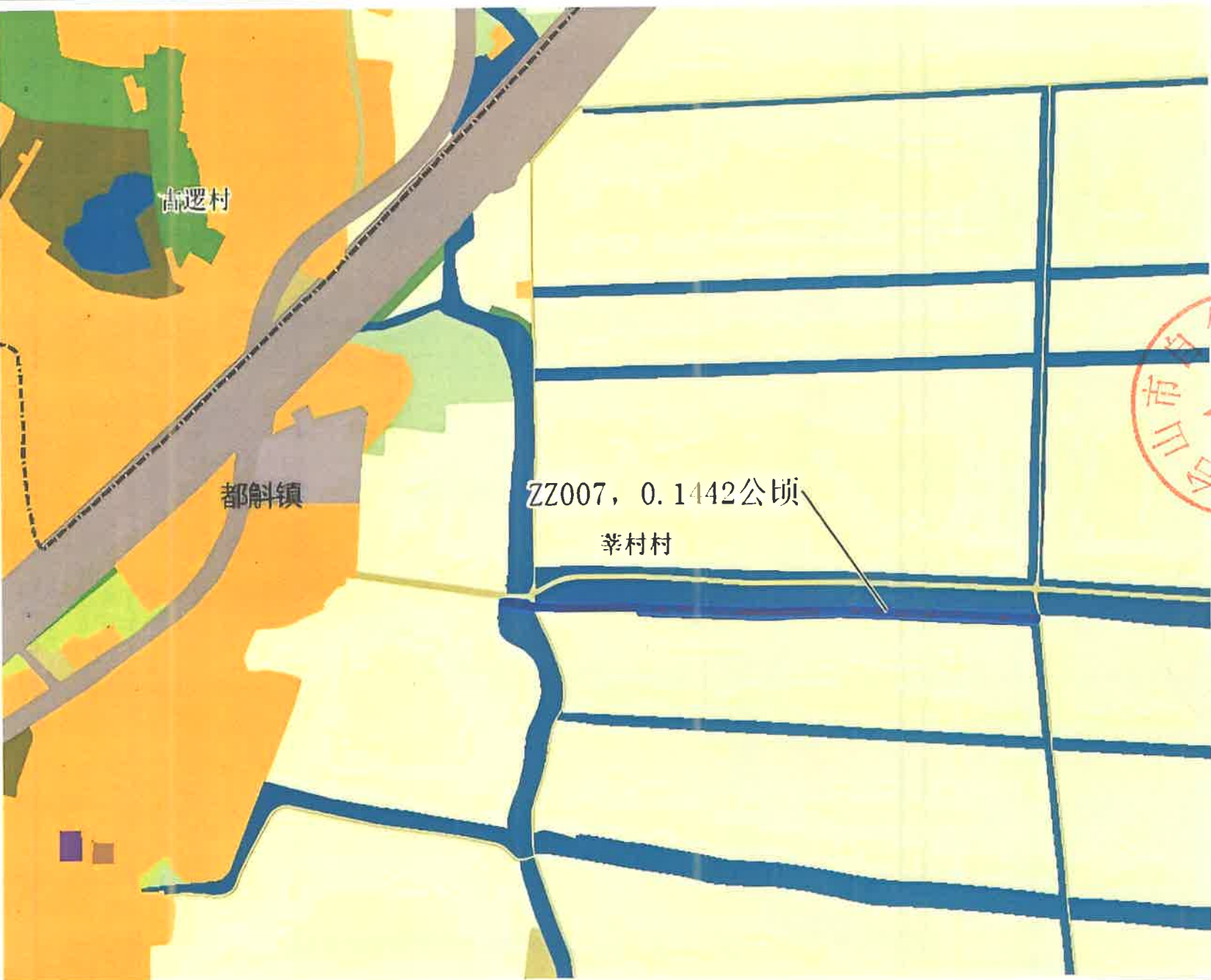
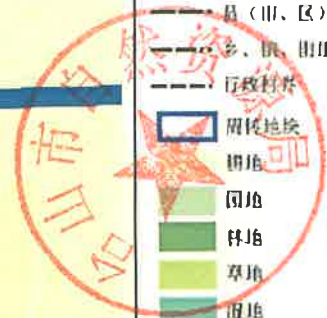
图例

- |               |             |
|---------------|-------------|
| --- 县(市、区)界   | ■ 医疗卫生用地    |
| --- 乡、镇、街道界   | ■ 社会福利用地    |
| --- 行政村界      | ■ 商业服务业用地   |
| □ 规划地块        | ■ 工业用地      |
| ■ 耕地          | ■ 采矿用地      |
| ■ 园地          | ■ 仓储用地      |
| ■ 林地          | ■ 物资库用地     |
| ■ 草地          | ■ 交通运输用地    |
| ■ 湿地          | ■ 公路用地      |
| ■ 农业设施建设用地    | ■ 城镇道路用地    |
| ■ 城镇建设用地      | ■ 公用设施用地    |
| ■ 农村宅基地       | ■ 绿地与开敞空间用地 |
| ■ 公共管理与公共服务用地 | ■ 公园绿地      |
| ■ 社区团体用地      | ■ 防护绿地      |
| ■ 科研用地        | ■ 广场用地      |
| ■ 文化用地        | ■ 特殊用地      |
| ■ 教育用地        | ■ 留白用地      |
| ■ 体育用地        | ■ 陆域水域      |
|               | ■ 其他土地      |



图例

- |           |         |
|-----------|---------|
| 县(市、区)界   | 医疗卫生用地  |
| 乡、镇、街道界   | 社会福利用地  |
| 行政村界      | 营业服务业用地 |
| 街坊地块      | 工业用地    |
| 耕地        | 采矿用地    |
| 园地        | 仓储用地    |
| 林地        | 设备用地    |
| 草地        | 交通运输用地  |
| 湿地        | 公用设施用地  |
| 农业设施建设用地  | 城镇道路用地  |
| 城镇住宅用地    | 公用设施用地  |
| 农村宅基地     | 绿地与开敞空间 |
| 公共管理与公共服务 | 公园绿地    |
| 用地        | 防护绿地    |
| 机关团体用地    | 广场用地    |
| 科研用地      | 特殊用地    |
| 文化用地      | 留白用地    |
| 教育用地      | 水域      |
| 体育用地      | 其他土地    |



高邈村

都斛镇

ZZ007, 0.1442公顷

莘村村



### 图例

- |               |         |
|---------------|---------|
| —— 县(市、区)界    | 医疗卫生用地  |
| —— 乡、镇、街道界    | 社会福利用地  |
| —— 行政村界       | 房地产业用地  |
| ▭ 规划街坊        | 工业用地    |
| ▭ 耕地          | 采矿用地    |
| ▭ 园地          | 仓储用地    |
| ▭ 林地          | 特殊用地    |
| ▭ 草地          | 交通运输用地  |
| ▭ 湿地          | 公路用地    |
| ▭ 农业设施建设用地    | 城镇道路用地  |
| ▭ 城镇住宅用地      | 公用设施用地  |
| ▭ 农村宅基地       | 绿道等开放空间 |
| ▭ 公共管理与公共服务用地 | 公用绿地    |
| ▭ 机关团体用地      | 防护绿地    |
| ▭ 科研用地        | 广场用地    |
| ▭ 文化用地        | 特殊用地    |
| ▭ 教育用地        | 留白用地    |
| ▭ 体育用地        | 陆地水域    |
|               | 其他土地    |

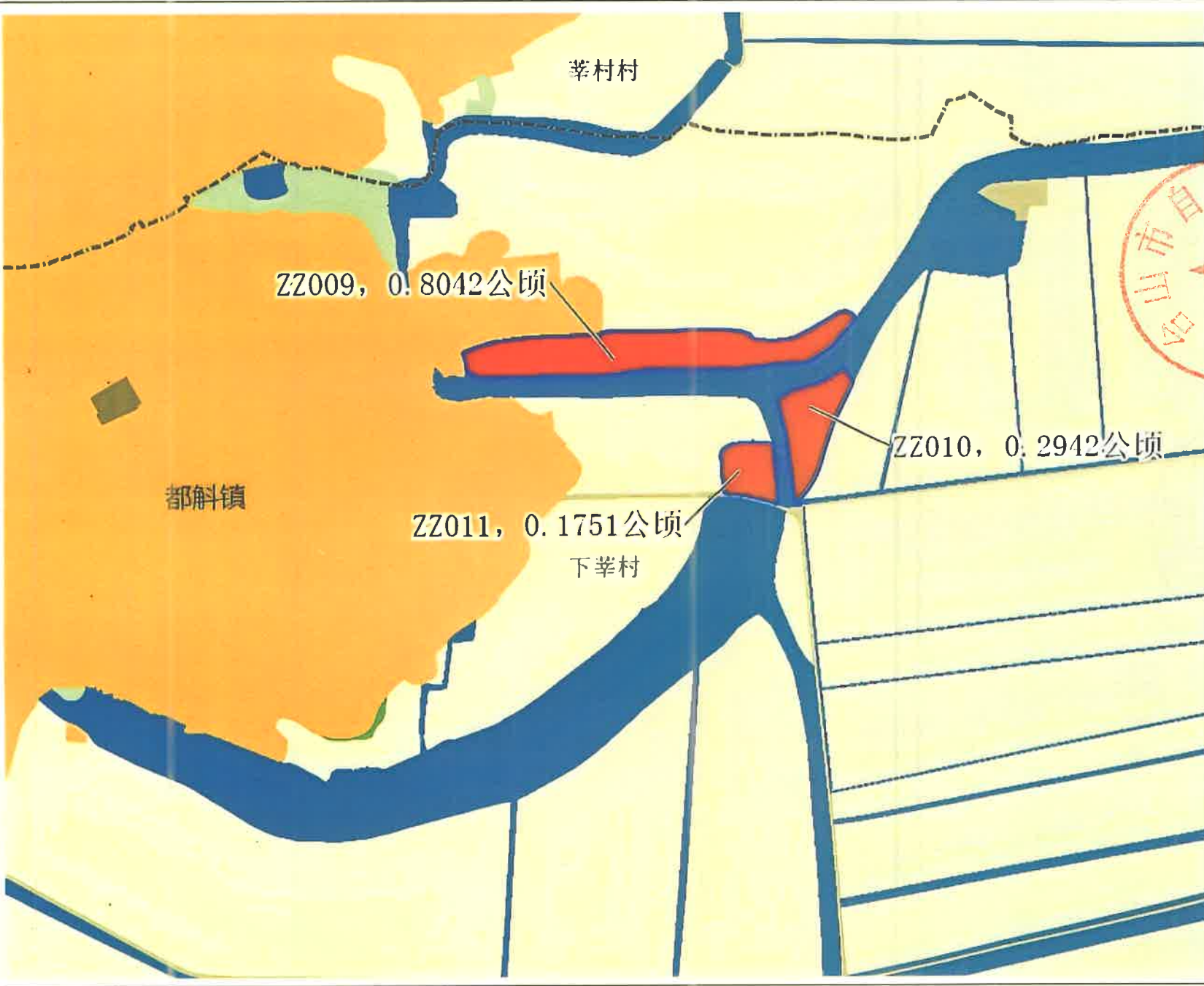
莘村村

都斛镇

ZZ012, 0.2315公顷

ZZ008, 0.1530公顷





图例

- |               |             |
|---------------|-------------|
| --- 县(市、区)界   | ■ 医疗卫生用地    |
| --- 乡、镇、街道界   | ■ 社会福利用地    |
| --- 行政村界      | ■ 商业服务业用地   |
| ■ 国有建设用地      | ■ 工业用地      |
| ■ 耕地          | ■ 采矿用地      |
| ■ 园地          | ■ 仓储用地      |
| ■ 林地          | ■ 设备用地      |
| ■ 草地          | ■ 交通运输用地    |
| ■ 湿地          | ■ 公路用地      |
| ■ 农业设施建设用地    | ■ 城市轨道交通用地  |
| ■ 城镇住宅用地      | ■ 公用设施用地    |
| ■ 农村宅基地       | ■ 道路与附属空间用地 |
| ■ 公共管理与公共服务用地 | ■ 公园绿地      |
| ■ 机关团体用地      | ■ 防护绿地      |
| ■ 科研用地        | ■ 广场用地      |
| ■ 文化用地        | ■ 特殊用地      |
| ■ 教育用地        | ■ 留白用地      |
| ■ 体育用地        | ■ 湿地水域      |
|               | ■ 其他土地      |