江门市台山市海宴镇全域土地综合整治实施方案

整治区域范围图

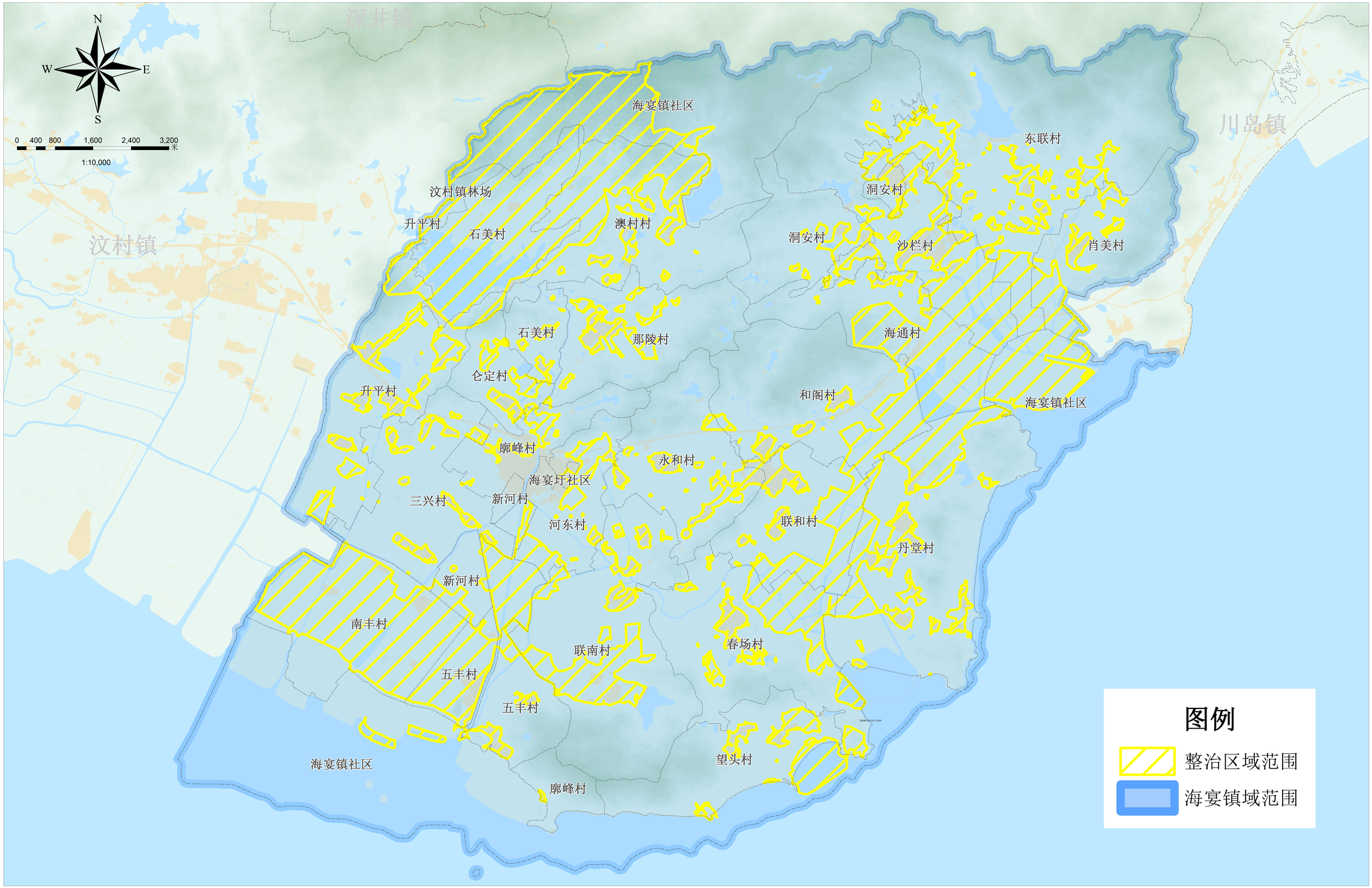

江门市台山市海宴镇全域土地综合整治实施方案

土地利用现状图

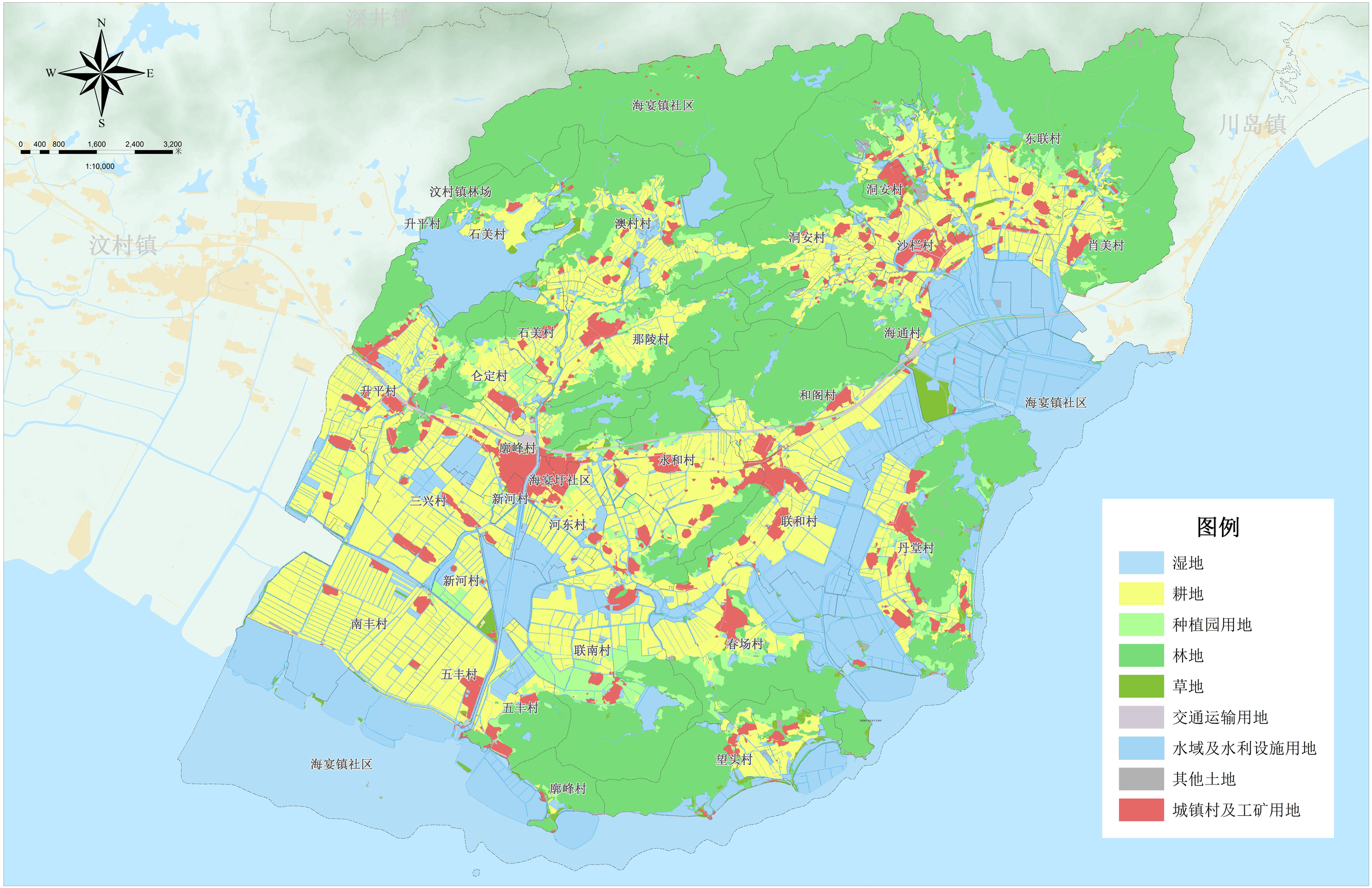

功能分区图

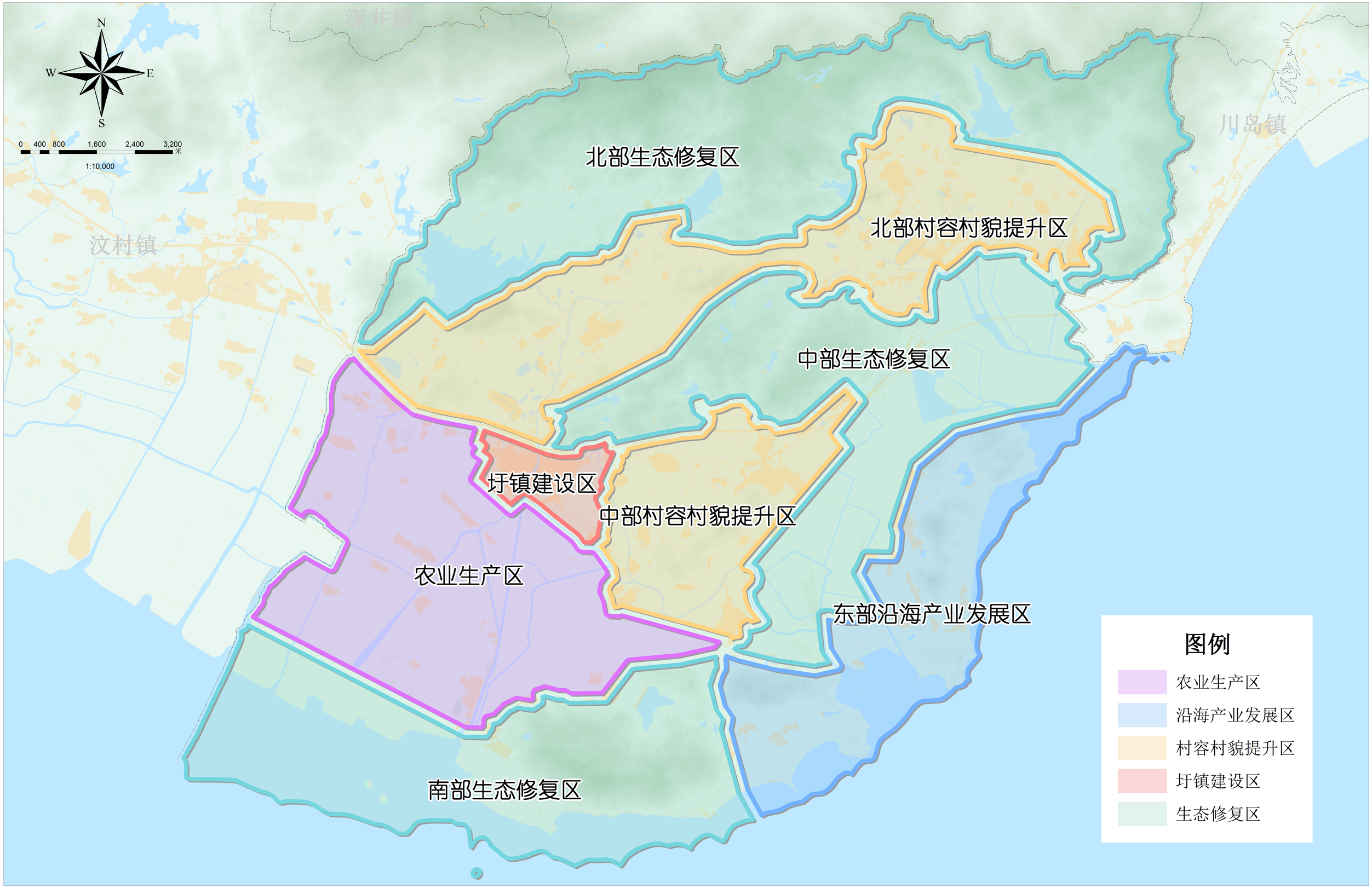
N
W
E
S
0 400 800 1,600 2,400 3,200 米
1:10,000
深井镇
汶村镇
川岛镇
北部生态修复区
北部村容村貌提升区
中部生态修复区
圩镇建设区
中部村容村貌提升区
农业生产区
东部沿海产业发展区
南部生态修复区
图例
农业生产区
沿海产业发展区
村容村貌提升区
圩镇建设区
生态修复区

规划图

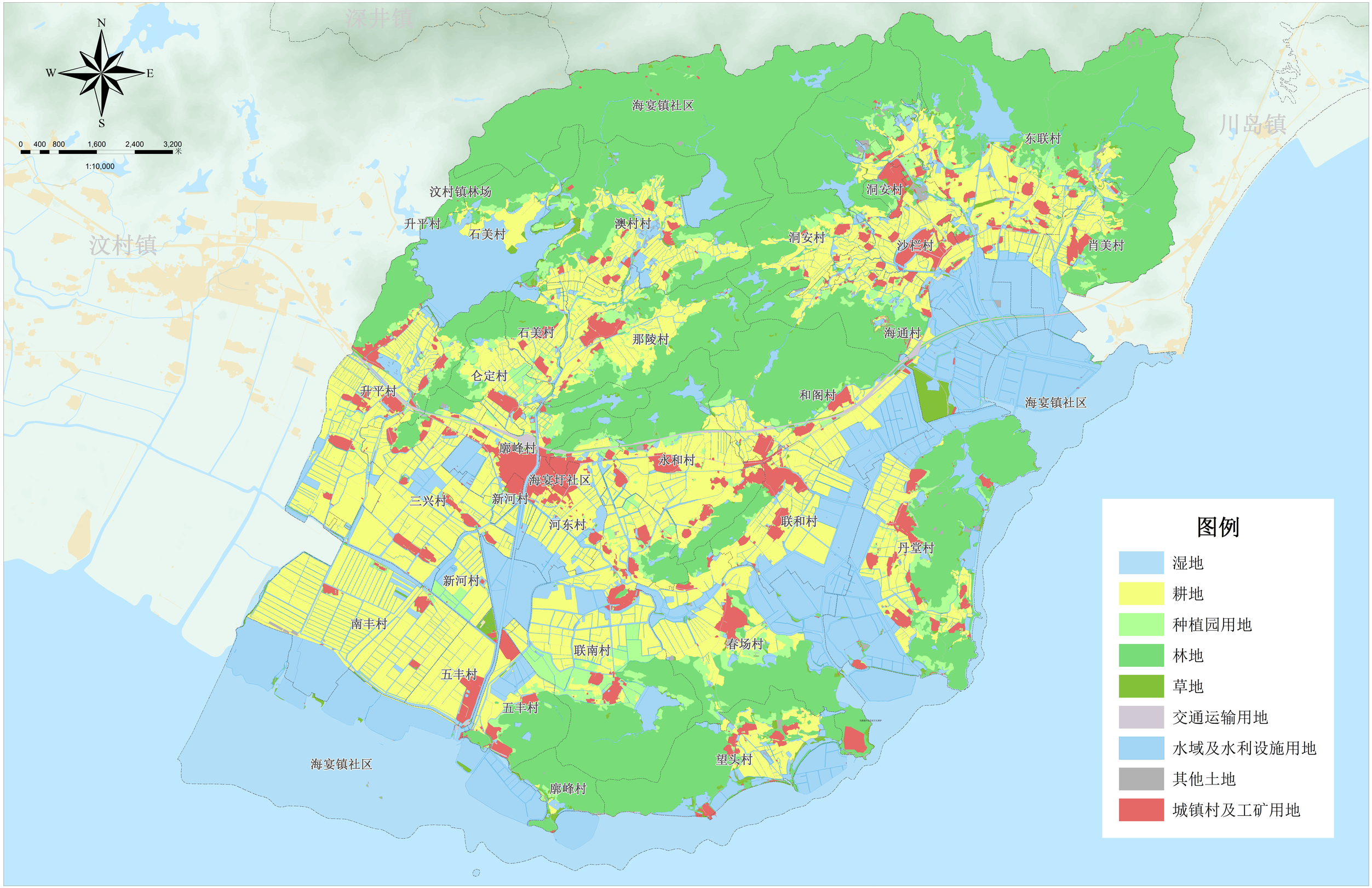
N
W
E
S
0 400 800 1,600 2,400 3,200 米
1:10,000
深井镇
汶村镇
川岛镇
海宴镇社区
汶村镇林场
升平村
石美村
澳村村
洞安村
沙栏村
东联村
洞安村
肖美村
石美村
那陵村
海通村
仑定村
升平村
和阁村
海宴镇社区
廓峰村
永和村
海宴圩社区
三兴村
新河村
河东村
联和村
丹堂村
新河村
南丰村
联南村
春场村
五丰村
五丰村
望头村
海宴镇社区
廓峰村
图例
湿地
耕地
种植园用地
林地
草地
交通运输用地
水域及水利设施用地
其他土地
城镇村及工矿用地